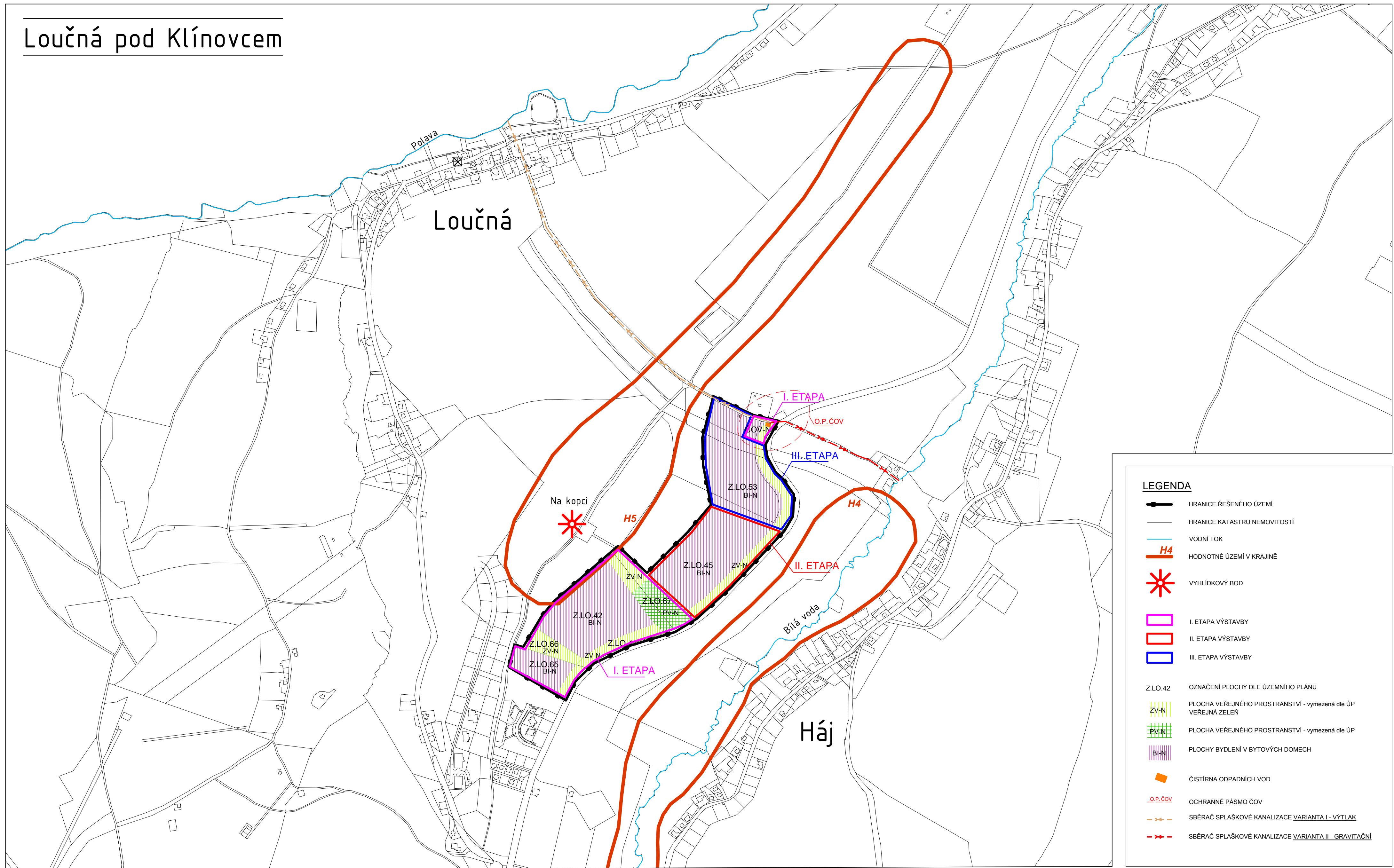





Loučná pod Klínovcem



LEGENDA

-  HRANICE ŘEŠENÉHO ÚZEMÍ
-  HRANICE KATASTRU NEMOVITOSTÍ
-  VODNÍ TOK
-  **H4** HODNOTNÉ ÚZEMÍ V KRAJINĚ
-  VÝHLÍDKOVÝ BOD
-  I. ETAPA VÝSTAVBY
-  II. ETAPA VÝSTAVBY
-  III. ETAPA VÝSTAVBY
-
- Z.LO.42 OZNAČENÍ PLOCHY DLE ÚZEMNÍHO PLÁNU
-  ZV-N PLOCHA VEŘEJNÉHO PROSTRANSTVÍ - vymezená dle ÚP
VEREJNÁ ZELEN
-  PV-N PLOCHA VEŘEJNÉHO PROSTRANSTVÍ - vymezená dle ÚP
-  BI-N PLOCHY BYDLENÍ V BYTOVÝCH DOMECH
-  ČISTÍRNA ODPADNÍCH VOD
-  **O.P.ČOV** OCHRANNÉ PÁSMO ČOV
-  SBĚRAČ SPLAŠKOVÉ KANALIZACE VARIANTA I - VÝTLAK
-  SBĚRAČ SPLAŠKOVÉ KANALIZACE VARIANTA II - GRAVITAČNÍ

