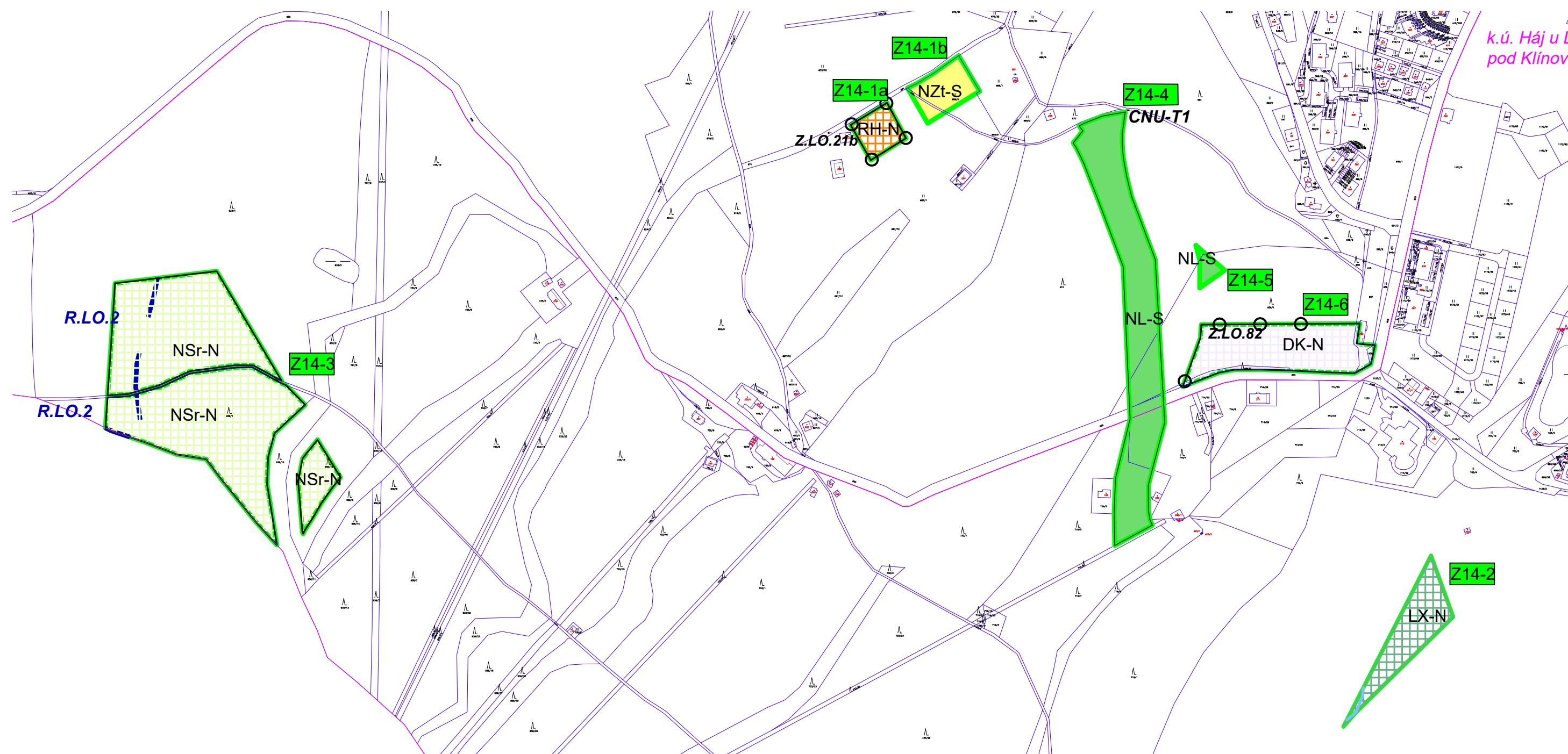


HLAVNÍ VÝKRES 1 : 5 000

ZMĚNA Č. 14 ÚZEMNÍHO PLÁNU LOUČNÁ POD KLÍNOVCEM



SEZNAM ŘEŠENÝCH LOKALIT V RÁMCI ZMĚNY Č. 14

Lokalita Z14-1a - kat. území Loučná pod Klínovcem par. č. část 667/1

Vymezení návrhové plochy rekreace hromadné - RH-N (2 570m², plocha přestavby Z.LO.21b) místo původní plochy RS-S - ploch rekreace sjezdovek

Lokalita Z14-1b - kat. území Loučná pod Klínovcem par. č. část 667/1, 668, 669/4

Vymezení stávající plochy zemědělské - trvalé travní porosty (3 683 m²) místo části původní návrhové plochy RH-N - rekreace hromadné návrhové (Z.LO.21)

Lokalita Z14-2 - kat. území Háj u Loučné pod Klínovcem par. č. část 943

Vymezení návrhové plochy lesní jiné (6 782 m²) místo původní plochy NL-S - plocha lesní

Lokalita Z14-3 - kat. území Háj u Loučné pod Klínovcem par. č. 936/1 část 933/1

Vymezení návrhové plochy smíšené nezastavěného území - rekreace nepobytová (47 282 m²) místo původní stávající plochy plochy NL-S - plocha lesní

Lokalita Z14-4 - kat. území Loučná pod Klínovcem par. č. část 611, 606/1, 605, kat. území Háj u Loučné pod Klínovcem par. č. část 714/1, 719/5

Vymezení stávající plochy lesní NL-S (22 505 m²) místo původní návrhové plochy rekreace sjezdovek RS-N

Lokalita Z14-5 kat. území Loučná pod Klínovcem par. č. část 606/1, 611

Vymezení stávající plochy lesní - NL-S (773 m²) místo původní návrhové plochy rekreace hromadné RH-N

Lokalita Z14-6 kat. území Loučná pod Klínovcem par. č.část 606/1, 606/2

Vymezení návrhové plochy dopravy kombinované DK (12 400 m²) místo stávající plochy lesní - NL-S, návrhové plochy rekreace sjezdovek RS-N, návrhové plochy rekreace hromadné RH-N, návrhové plochy občanského vybavení OV-N a plochy dopravy silniční - místní DS_m-N


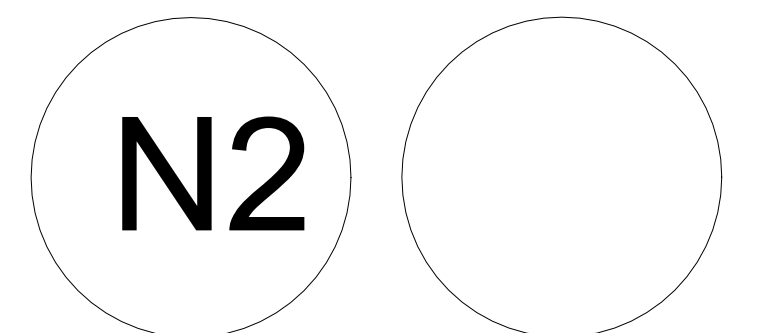
ZÁZNAM O ÚČINNOSTI	
Označení správního orgánu, který poslední změnu ÚP vydal:	...
Pořadové číslo poslední změny ÚP:	...
Datum nabytí účinnosti poslední změny ÚP:	...
Jméno a příjmení, funkce a podpis oprávněné úřední osoby pořizovatele:	
Mgr. Jana Müllerová, starostka města	Ing. arch. Radek Boček, osoba zajišťující splnění kvalifikačních požadavků dle ust. § 24 stavebního zákona
Podpis a otisk úředního razítka:	Podpis a otisk úředního razítka:

LEGENDA

- hranice řešeného území
- hranice katastrálního území
- hranice parcel
- CNU-T1 koridory technické infrastruktury, označení koridoru
- Z.LO.82 zastavitelné plochy, označení plochy
- R.LO.2 plochy územní rezervy
- Z14-3 vymezení řešeného území Změny č. 14, označení

Plochy s rozdílným způsobem využití

stav	návrh	územní rezerva	
	RH-N		PLOCHY REKREACE hromadné
		RS-R	PLOCHY REKREACE plochy sjezdovek
	DK-N		PLOCHY DOPRAVY kombinované
NL-S			PLOCHY LESNÍ pozemky určené k plnění funkcí lesa
NZt-S			PLOCHY ZEMĚDĚLSKÉ trvalé travní porosty
	LX-N		PLOCHY LESNÍ jiné
	NSr-N		PLOCHY SMÍŠENÉ NEZASTAVĚNÉHO ÚZEMÍ rekreace nepobytová



PARÉ	ZMĚNA ÚZEMNÍHO PLÁNU LOUČNÁ POD KLÍNOVCEM
HLAVNÍ VÝKRES	
Pořizovatel	MěÚ Loučná pod Klínovcem, Ing. arch. Radek Boček
Schvalující orgán	Zastupitelstvo města Loučná pod Klínovcem
Zpracovatel	Atelier M.A.A.T., s. r. o., IČ: 281 45 968
Zodpov. projektant	Ing. arch. Martin Jirovský, Ph.D., MBA, DIS., ČKA 03 311
Datum: červen 2024	Fáze: VP
	M 1 : 5 000