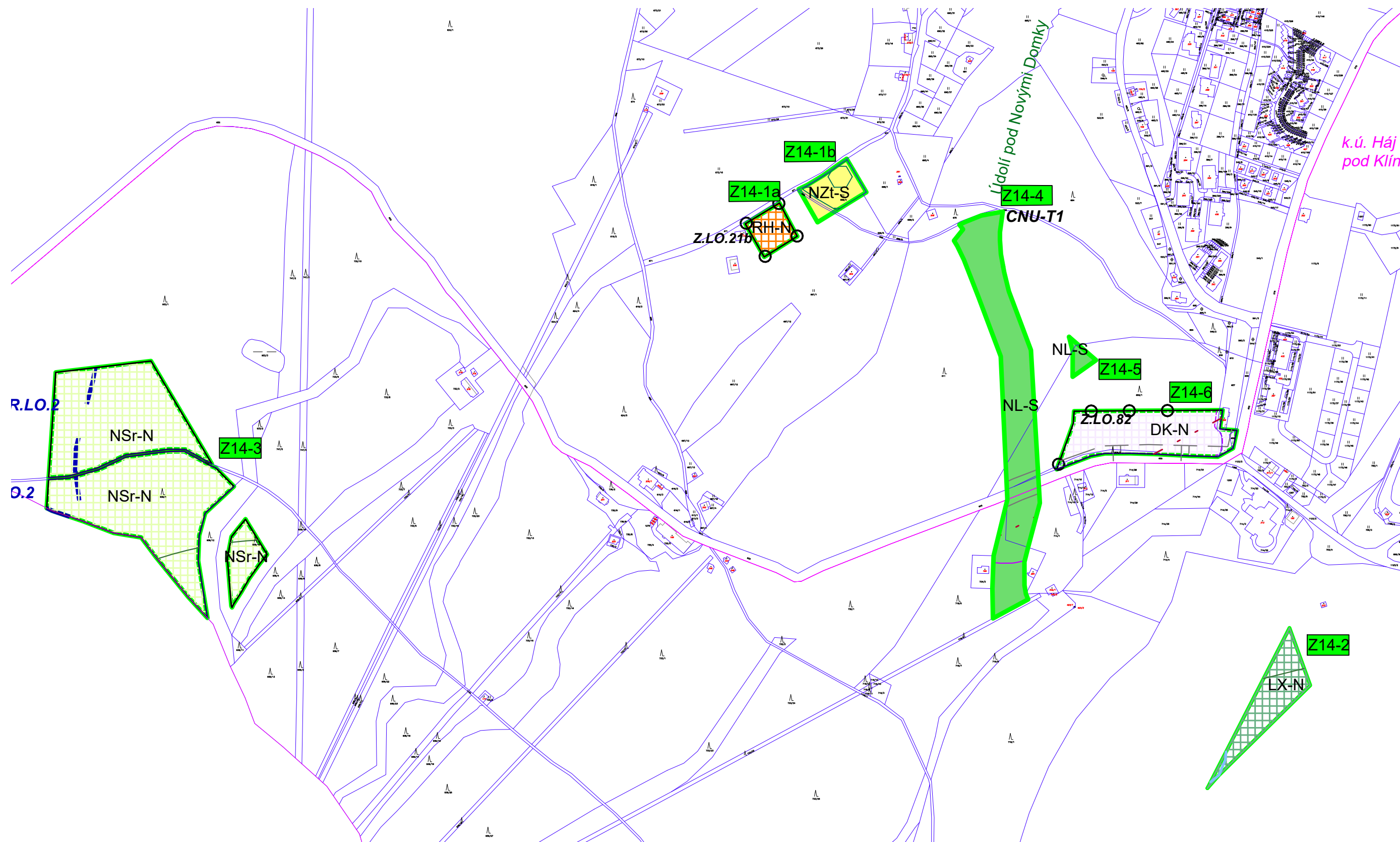


# KOORDINAČNÍ VÝKRES 1 : 5 000

# ZMĚNA Č. 14 ÚZEMNÍHO PLÁNU LOUČNÁ POD KLÍNOVCEM



## SEZNAM ŘEŠENÝCH LOKALIT V RÁMCI ZMĚNY Č. 14

**Lokalita Z14-1a** - kat. území Loučná pod Klínovcem par. č. část 667/1

Vymezení návrhové plochy rekreace hromadné - RH-N (2 570m<sup>2</sup>, plocha přestavby Z.LO.21b) místo původní plochy RS-S - ploch rekreace sjezdovek

**Lokalita Z14-1b** - kat. území Loučná pod Klínovcem par. č. část 667/1, 668, 669/4

Vymezení stávající plochy zemědělské - trvalé travní porosty ( 3 683 m<sup>2</sup>) místo části původní návrhové plochy RH-N - rekreace hromadné návrhové (Z.LO.21)

**Lokalita Z14-2** - kat. území Háj u Loučné pod Klínovcem par. č. část 943

Vymezení návrhové plochy lesní jiné ( 6 782 m<sup>2</sup>) místo původní plochy NL-S - plocha lesní

**Lokalita Z14-3** - kat. území Háj u Loučné pod Klínovcem par. č. 936/1 část 933/1

Vymezení návrhové plochy smíšené nezastavěného území - rekreace nepobytová (47 282 m<sup>2</sup>) místo původní stávající plochy plochy NL-S - plocha lesní

**Lokalita Z14-4** - kat. území Loučná pod Klínovcem par. č. část 611, 606/1, 605 , kat. území Háj u Loučné pod Klínovcem par. č. část 714/1, 719/5

Vymezení stávající plochy lesní NL-S (22 505 m<sup>2</sup>) místo původní návrhové plochy rekreace sjezdovek RS-N

**Lokalita Z14-5** kat. území Loučná pod Klínovcem par. č. část 606/1, 611

Vymezení stávající plochy lesní - NL-S (773 m<sup>2</sup>) místo původní návrhové plochy rekreace hromadné RH-N

**Lokalita Z14-6** kat. území Loučná pod Klínovcem par. č.část 606/1, 606/2

Vymezení návrhové plochy dopravy kombinované DK ( 12 400 m<sup>2</sup>) místo stávající plochy lesní - NL-S, návrhové plochy rekreace sjezdovek RS-N, návrhové plochy rekreace hromadné RH-N, návrhové plochy občanského vybavení OV-N a plochy dopravy silniční - místní DSm-N

ZÁZNAM O ÚČINNOSTI	
Označení správního orgánu, který poslední změnu ÚP vydal:	...
Pořadové číslo poslední změny ÚP:	...
Datum nabytí účinnosti poslední změny ÚP:	...
Jméno a příjmení, funkce a podpis oprávněné úřední osoby pořizovatele:	
Mgr. Jana Müllerová, starostka města	Ing. arch. Radek Boček, osoba zajišťující splnění kvalifikačních požadavků dle ust. § 24 stavebního zákona
Podpis a otisk úředního razítka:	Podpis a otisk úředního razítka:

## LEGENDA

	hranice řešeného území
	hranice katastrálního území
	hranice parcel
	koridory technické infrastruktury, označení koridoru
	zastavitelné plochy, označení plochy
	plochy územní rezervy
	vymezení řešeného území Změny č. 14, označení

## Plochy s rozdílným způsobem využití

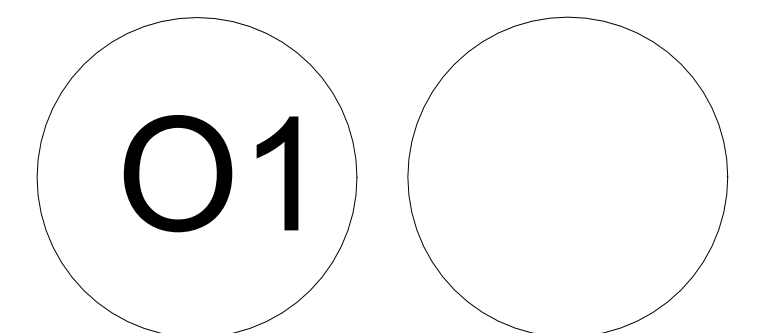

stav	návrh	územní rezerva	
			PLOCHY REKREACE hromadné
			PLOCHY REKREACE plochy sjezdovek
			PLOCHY DOPRAVY kombinované
			PLOCHY LESNÍ pozemky určené k plnění funkcí lesa
			PLOCHY ZEMĚDĚLSKÉ trvalé travní porosty
			PLOCHY LESNÍ jiné
			PLOCHY SMÍŠENÉ NEZASTAVĚNÉHO ÚZEMÍ rekreace nepobytová

## Limity využití území

	významný krajinný prvek registrovaný
	ochranné pásmo silnice II. a III. třídy
	ochranné pásmo komunikačního zařízení

## Technická infrastruktura

	komunikační vedení
	radiové směrové spoje



PARÉ	ZMĚNA ÚZEMNÍHO PLÁNU LOUČNÁ POD KLÍNOVCEM
KOORDINAČNÍ VÝKRES	
Pořizovatel	MěÚ Loučná pod Klínovcem, Ing. arch. Radek Boček
Schvalující orgán	Zastupitelstvo města Loučná pod Klínovcem
Zpracovatel	Atelier M.A.A.T., s. r. o., IČ: 281 45 968
Zodpov. projektant	Ing. arch. Martin Jirovský, Ph.D., MBA, DIS., ČKA 03 311
Datum: červen 2024	Fáze: VP
	M 1 : 5 000