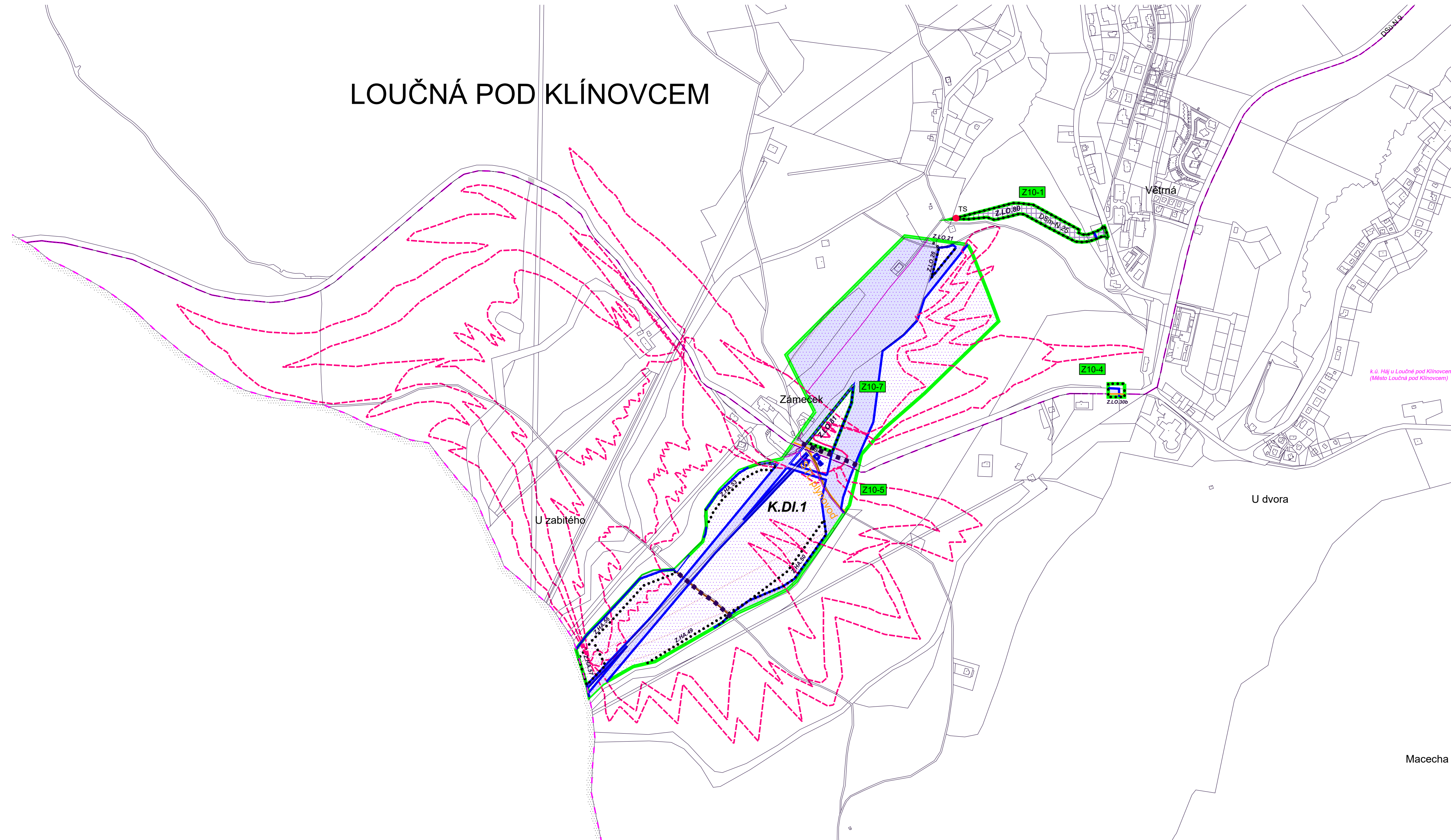


# VÝKRES KONCEPCE VEŘEJNÉ INFRASTRUKTURY

## 1 : 5 000

# ZMĚNA Č. 10 ÚZEMNÍHO PLÁNU LOUČNÁ POD KLÍNOVCEM



### SEZNAM ŘEŠENÝCH LOKALIT V RÁMCI ZMĚNY Č. 10

**Lokalita Z10-1** - kat. území Loučná pod Klínovcem parc. č. část 694, 523/7, 547, 591/2, 591/3

Vymezení návrhové plochy dopravní infrastruktury - místní komunikace DSm-N 25 - Z.LO.80 (6 099 m<sup>2</sup>) místo původní plochy NL - plocha lesní.

**Lokalita Z10-4** - kat. území Háj u Loučné pod Klínovcem - parc. č. část 606/1, 605, 714/29 a 714/33

Vymezení návrhové plochy RS - plochy rekreace - sjezdovky Z.LO.30b (847 m<sup>2</sup>) místo původní plochy DSm - plochy dopravní infrastruktury - místní komunikace.

**Lokalita Z10-5** - kat. území Loučná pod Klínovcem - parc. č. 612, 669/6, 667/2, 667/3, 667/9, 669/5, část 611, 667/12, 667/1, 667/16, 667/4, 613/1, 616/2, 605/1; kat. území Háj u Loučné pod Klínovcem - parc. č. 346, 348, 347, 733/21, 936/26, část 936/25, 936/27, 733/1, 1129/1, 773/16, 735/4, 735/5

Vymezení koridoru K.DI.1 pro bobovou dráhu.

**Lokalita Z10-7** - kat. území Loučná pod Klínovcem - parc. č. část 611

Vymezení návrhové plochy RS - plochy rekreace - sjezdovky - Z.LO.81 (4 161,5 m<sup>2</sup>) místo původní plochy NL - plocha lesní.

#### Konkrétně neznačeno:

Návrh cyklo-single track drah. Přípustné pro plochy RH, RI, OV, OS, PV ZV, DS, DSm, DSú, TI, W.

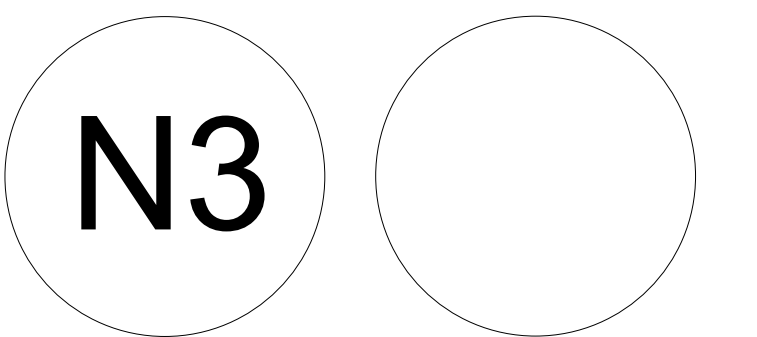
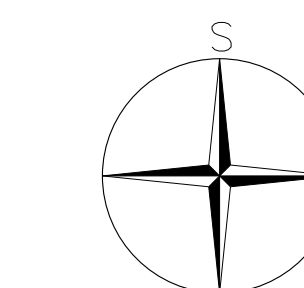
ZÁZNAM O ÚČINNOSTI	
Označení správního orgánu, který poslední změnu ÚP vydal:	Zastupitelstvo města Loučná pod Klínovcem, pod č. usn. ... ze dne ...
Pořadové číslo poslední změny ÚP:	...
Datum nabytí účinnosti poslední změny ÚP:	...
Jméno a příjmení, funkce a podpis oprávněné úřední osoby pořizovatele:	
Mgr. Jana Nýdrová, starostka města	Ing. arch. Radek Boček, osoba zajišťující splnění kvalifikačních požadavků dle ust. § 24 stavebního zákona
Podpis a otisk úředního razítka:	Podpis a otisk úředního razítka:

### LEGENDA

- hranice řešeného území
- hranice katastrálního území
- hranice parcel
- zastavěné území vymezené ke dni 1. 5. 2022
- zastavitelné plochy, označení plochy
- plochy dopravního koridoru, označení plochy
- vymezení řešeného území Změny č. 10, označení
- trailové stezky

### Technická a dopravní infrastruktura

- stav
- vedení STL plynovodu
- trafostanice
- komunikační vedení
- radiové směrové spoje
- cyklotrasa



PARÉ	ZMĚNA Č. 10 ÚZEMNÍHO PLÁNU LOUČNÁ POD KLÍNOVCEM
VÝKRES KONCEPCE VEŘEJNÉ INFRASTRUKTURY	
Pořizovatel	MěÚ Loučná pod Klínovcem, Ing. arch. Radek Boček
Schvalující orgán	Zastupitelstvo města Loučná pod Klínovcem
Zpracovatel	Atelier M.A.A.T., s. r. o., IČ: 281 45 968
Zodpov. projektant	Ing. arch. Martin Jirovský, Ph.D., MBA, DiS., ČKA 03 311
Datum: červen 2024	Fáze: Návrh pro VP
	M 1 : 5 000