

# VÝKRES PŘEDPOKLÁDANÝCH ZÁBORŮ PŮDNÍHO FONDU 1 : 5 000

# ZMĚNA Č. 14 ÚZEMNÍHO PLÁNU LOUČNÁ POD KLÍNOVCEM

## SEZNAM ŘEŠENÝCH LOKALIT V RÁMCI ZMĚNY Č. 14

**Lokalita Z14-1a** - kat. území Loučná pod Klínovcem par. č. část 667/1

Vymezení návrhové plochy rekreace hromadné - RH-N (2 570m<sup>2</sup>, plocha přestavby Z.LO.21b) místo původní plochy RS-S - ploch rekreace sjezdovek

**Lokalita Z14-1b** - kat. území Loučná pod Klínovcem par. č. část 667/1, 668, 669/4

Vymezení stávající plochy zemědělské - trvalé travní porosty ( 3 683 m<sup>2</sup>) místo části původní návrhové plochy RH-N - rekreace hromadné návrhové (Z.LO.21)

**Lokalita Z14-2** - kat. území Háj u Loučné pod Klínovcem par. č. část 943

Vymezení návrhové plochy lesní jiné ( 6 782 m<sup>2</sup>) místo původní plochy NL-S - plocha lesní

**Lokalita Z14-3** - kat. území Háj u Loučné pod Klínovcem par. č. 936/1 část 933/1

Vymezení návrhové plochy smíšené nezastavěného území - rekreace nepobytová (47 282 m<sup>2</sup>) místo původní stávající plochy plochy NL-S - plocha lesní

**Lokalita Z14-4** - kat. území Loučná pod Klínovcem par. č. část 611, 606/1, 605 , kat. území Háj u Loučné pod Klínovcem par. č. část 714/1, 719/5

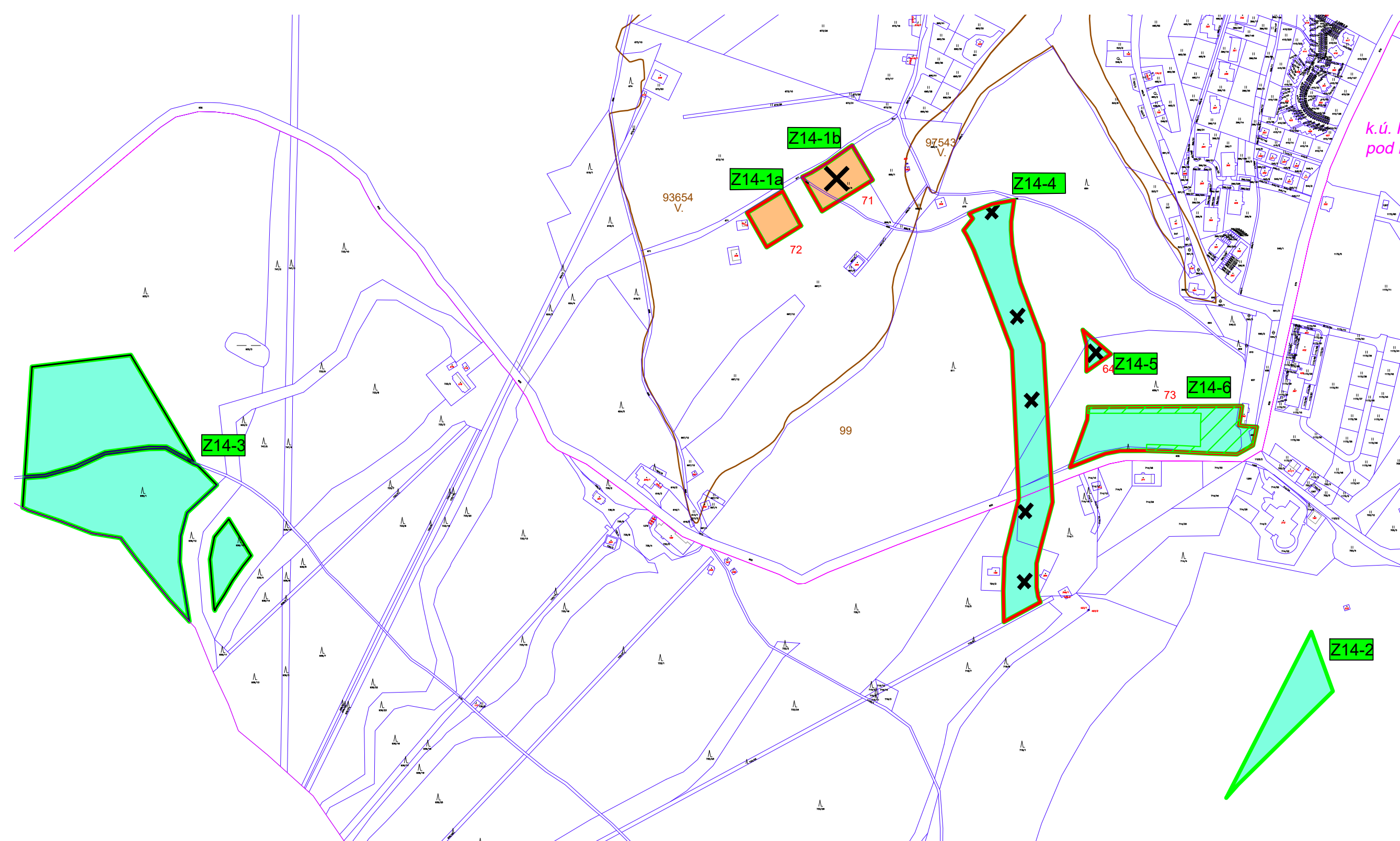
Vymezení stávající plochy lesní NL-S (22 505 m<sup>2</sup>) místo původní návrhové plochy rekreace sjezdovek RS-N

**Lokalita Z14-5** kat. území Loučná pod Klínovcem par. č. část 606/1, 611

Vymezení stávající plochy lesní - NL-S (773 m<sup>2</sup>) místo původní návrhové plochy rekreace hromadné RH-N

**Lokalita Z14-6** kat. území Loučná pod Klínovcem par. č.část 606/1, 606/2

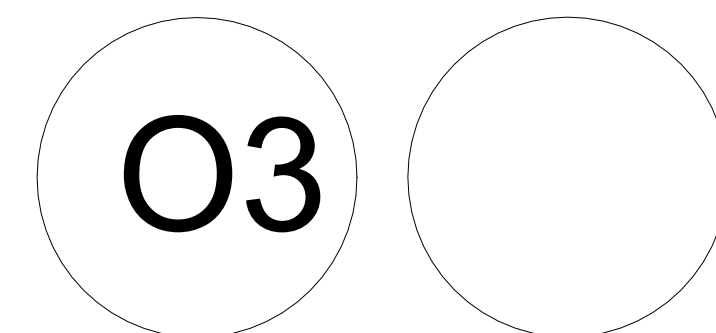

Vymezení návrhové plochy dopravy kombinované DK ( 12 400 m<sup>2</sup>) místo stávající plochy lesní - NL-S, návrhové plochy rekreace sjezdovek RS-N,nárhové plochy rekreace hromadné RH-N, návrhové plochy občanského vybavení OV-N a plochy dopravy silniční - místní DSm-N



ZÁZNAM O ÚČINNOSTI	
Označení správního orgánu, který poslední změnu ÚP vydal:	...
Pořadové číslo poslední změny ÚP:	...
Datum nabytí účinnosti poslední změny ÚP:	...
Jméno a příjmení, funkce a podpis oprávněné úřední osoby pořizovatele:	
Mgr. Jana Müllerová, starostka města	Ing. arch. Radek Boček, osoba zajišťující splnění kvalifikačních požadavků dle ust. § 24 stavebního zákona
Podpis a otisk úředního razítka:	Podpis a otisk úředního razítka:

## LEGENDA

- hranice řešeného území
- hranice katastrálního území
- hranice parcel
- zemědělská půda s třídou ochrany V.
- pozemky ostatní (bonita 99)
- vymezení řešeného území Změny č. 14, označení
- hranice a označení lokalit záboru
- lokality již vyhodnocené v předchozí schválené ÚPD
- redukce původních záborů



PARÉ	ZMĚNA ÚZEMNÍHO PLÁNU LOUČNÁ POD KLÍNOVCEM
VÝKRES PŘEDPOKLÁDANÝCH ZÁBORŮ ZPF	
Pořizovatel	MěÚ Loučná pod Klínovcem, Ing. arch. Radek Boček
Schvalující orgán	Zastupitelstvo města Loučná pod Klínovcem
Zpracovatel	Atelier M.A.A.T., s. r. o., IČ: 281 45 968
Zodpov. projektant	Ing. arch. Martin Jirovský, Ph.D., MBA, DIS., ČKA 03 311
Datum: červen 2024	Fáze: VP
	M 1 : 5 000