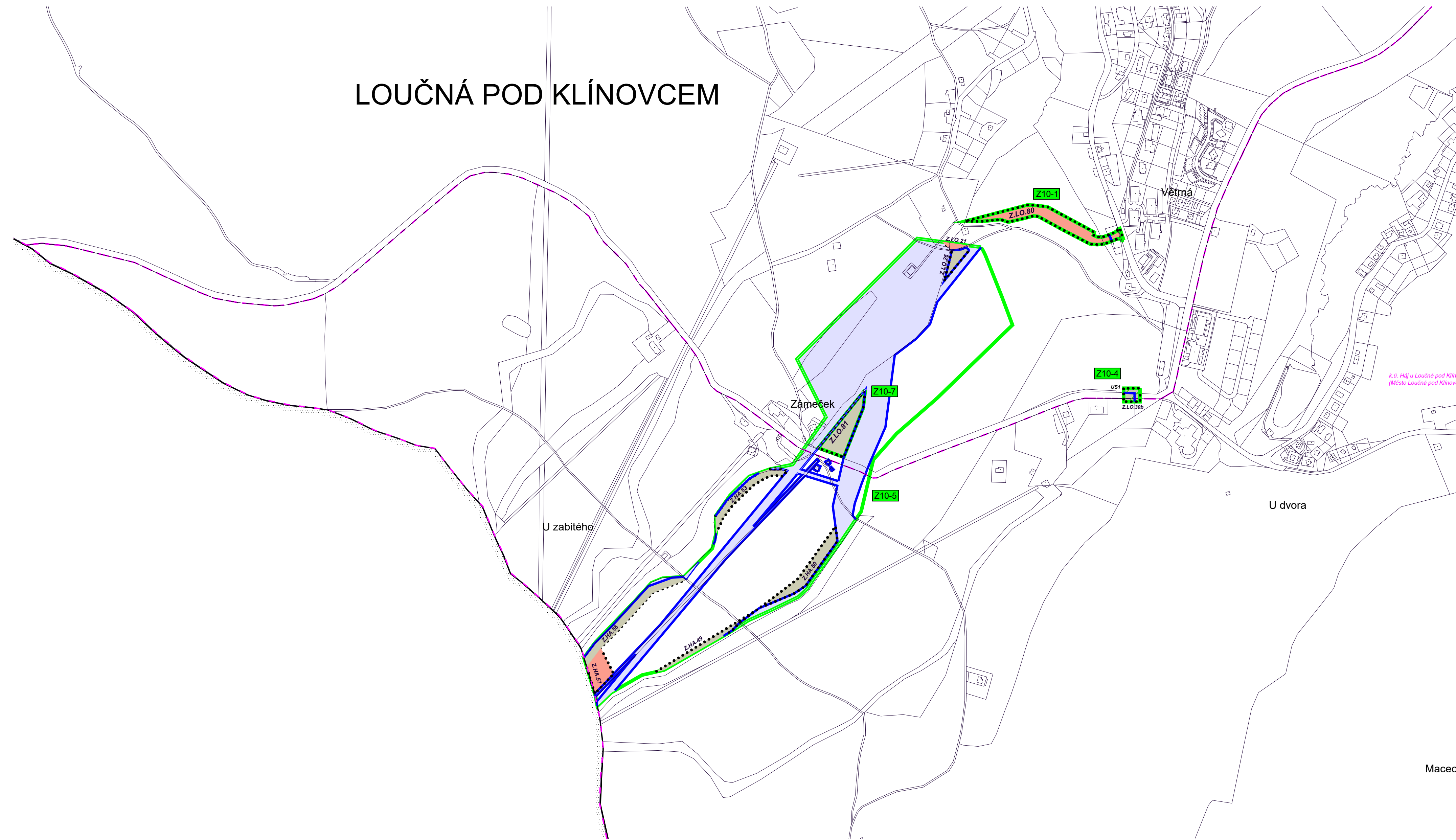


VÝKRES ZÁKLADNÍHO ČLENĚNÍ ÚZEMÍ

1 : 5 000

ZMĚNA Č. 10 ÚZEMNÍHO PLÁNU

LOUČNÁ POD KLÍNOVCEM



SEZNAM ŘEŠENÝCH LOKALIT V RÁMCI ZMĚNY Č. 10

Lokalita Z10-1 - kat. území Loučná pod Klínovcem parc. č. část 694, 523/7, 547, 591/2, 591/3
Vymezení návrhové plochy dopravní infrastruktury - místní komunikace DS_m-N 25 - Z.LO.80 (6 099 m²) místo původní plochy NL - plocha lesní.

Lokalita Z10-4 - kat. území Háj u Loučné pod Klínovcem - parc. č. část 606/1, 605, 714/29 a 714/33
Vymezení návrhové plochy RS - plochy rekreace - sjezdovek Z.LO.30b (847 m²) místo původní plochy DS_m - plochy dopravní infrastruktury - místní komunikace.

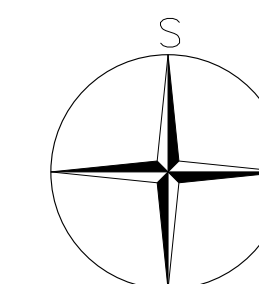
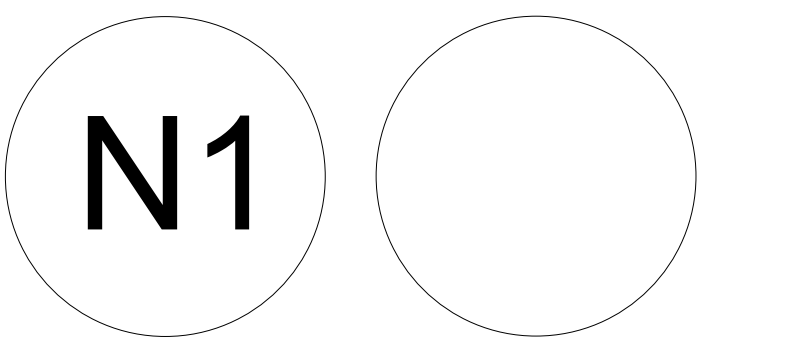
Lokalita Z10-5 - kat. území Loučná pod Klínovcem - parc. č. 612, 669/6, 667/2, 667/3, 667/9, 669/5, část 611, 667/12, 667/1, 667/16, 667/4, 613/1, 616/2, 605/1; kat. území Háj u Loučné pod Klínovcem - parc. č. 346, 348, 347, 733/21, 936/26, část 936/25, 936/27, 733/1, 1129/1, 773/16, 735/4, 735/5
Vymezení koridoru K.DI.1 pro bobovou dráhu.

Lokalita Z10-7 - kat. území Loučná pod Klínovcem - parc. č. část 611
Scelení návrhové plochy RS - plochy rekreace - sjezdovek - Z.LO.81 (4 161,5 m²) místo původní plochy NL - plocha lesní.

LEGENDA

- hranice řešeného území
- hranice katastrálního území
- hranice parcel
- zastavěné území vymezené ke dni 1. 5. 2022
- zastavitelné plochy, označení plochy
- zastavitelné plochy - plochy sjezdovek, označení plochy
- plochy, kde změny prověří územní studie
- vymezení řešeného území Změny č. 10, označení

ZÁZNAM O ÚČINNOSTI	
Označení správního orgánu, který poslední změnu ÚP vydal:	Zastupitelstvo města Loučná pod Klínovcem, pod č. usn. ... ze dne ...
Pořadové číslo poslední změny ÚP:	...
Datum nabytí účinnosti poslední změny ÚP:	...
Jméno a příjmení, funkce a podpis oprávněné úřední osoby pořizovatele:	
Mgr. Jana Nydrová, starostka města	Ing. arch. Radek Boček, osoba zajišťující splnění kvalifikačních požadavků dle ust. § 24 stavebního zákona
Podpis a otisk úředního razítka:	Podpis a otisk úředního razítka:



PARÉ	ZMĚNA Č. 10 ÚZEMNÍHO PLÁNU LOUČNÁ POD KLÍNOVCEM
VÝKRES ZÁKLADNÍHO ČLENĚNÍ ÚZEMÍ	
Pořizovatel	MěÚ Loučná pod Klínovcem, Ing. arch. Radek Boček
Schvalující orgán	Zastupitelstvo města Loučná pod Klínovcem
Zpracovatel	Atelier M.A.A.T., s. r. o., IČ: 281 45 968
Zodpov. projektant	Ing. arch. Martin Jirovský, Ph.D., MBA, DiS., ČKA 03 311
Datum: červen 2024	Fáze: Návrh pro VP
	M 1 : 5 000