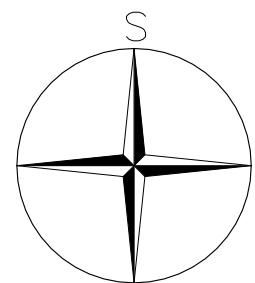
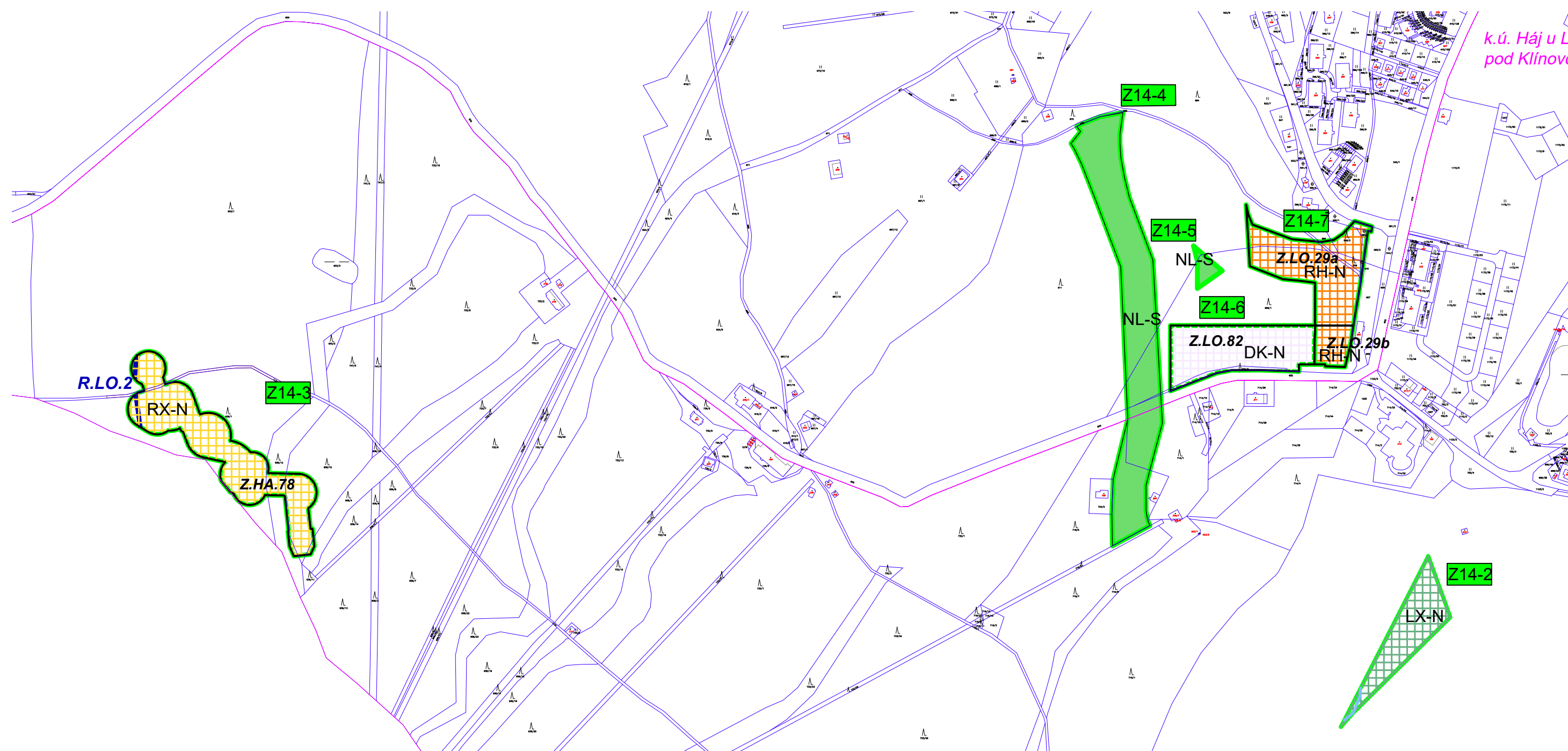


# HLAVNÍ VÝKRES

## 1 : 5 000



# ZMĚNA Č. 14 ÚZEMNÍHO PLÁNU LOUČNÁ POD KLÍNOVCEM



### SEZNAM ŘEŠENÝCH LOKALIT V RÁMCI ZMĚNY Č. 14

**Lokalita Z14-2** - kat. území Háj u Loučné pod Klínovcem par. č. část 943

Vymezení návrhové plochy lesní jiné ( 6 782 m<sup>2</sup>) místo původní plochy NL-S - plocha lesní.

**Lokalita Z14-3** - kat. území Háj u Loučné pod Klínovcem par. č. část 936/1, část 933/1, část 1131, část 936/12, část 936/15, část 936/4

Vymezení návrhové plochy rekreace jiné RX (15 256 m<sup>2</sup>) místo původní stávající plochy NL-S - plocha lesní, stávající plochy dopravy silniční účelové DSú-S, stávající plochy plochy rekreace sjezdovek RS-S a návrhové plochy rekreace sjezdovek RS-N.

**Lokalita Z14-4** - kat. území Loučná pod Klínovcem par. č. část 611, 606/1, 605, kat. území Háj u Loučné pod Klínovcem parc. č. část 714/1, 719/5

Vymezení stávající plochy lesní NL-S (22 505 m<sup>2</sup>) místo původní návrhové plochy rekreace sjezdovek RS-N.

**Lokalita Z14-5** kat. území Loučná pod Klínovcem par. č. část 606/1, 611

Vymezení stávající plochy lesní - NL-S (773 m<sup>2</sup>) místo původní návrhové plochy rekreace sjezdovek RS-N

**Lokalita Z14-6** kat. území Loučná pod Klínovcem par. č.část 606/1, 606/2

Vymezení návrhové plochy dopravy kombinované DK ( 10 518 m<sup>2</sup>) místo stávající plochy lesní - NL-S, návrhové plochy rekreace sjezdovek RS-N a plochy dopravy silniční - místní DSm-N.

**Lokalita Z14-7** kat. území Loučná pod Klínovcem par. č.609, část 606/1, část 590, část 546/2, část 694, část 611

Rozdělení návrhové plochy rekreace hromadné RH-N na dvě samostatné zastavitelné plochy

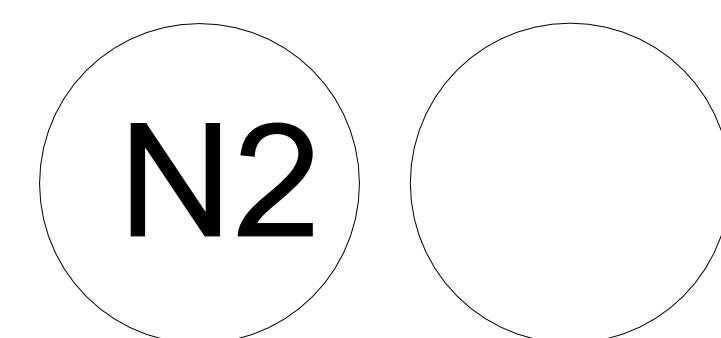
| ZÁZNAM O ÚČINNOSTI   |   |
|--|---|
| Označení správního orgánu, který změnu územního plánu vydal:           | Zastupitelstvo města Loučná pod Klínovcem, dne 16.12.2025   |
| Datum nabytí účinnosti územního plánu nebo jeho změny:                 | 31.12.2025  |
| Jméno a příjmení, funkce a podpis oprávněné úřední osoby pořizovatele: |   |
| Mgr. Jana Nýdrová,<br>starostka města Loučná pod Klínovcem             | Ing. arch. Radek Boček,<br>osoba zajišťující splnění kvalifikačních požadavků dle ust. § 24 stavebního zákona |
| Podpis a otisk úředního razítka:                                       | Podpis a otisk úředního razítka:  |

### LEGENDA

|  |   |
|--|---|
|  | hranice řešeného území                        |
|  | hranice katastrálního území                   |
|  | hranice parcel                                |
|  | zastavitelné plochy, označení plochy          |
|  | plochy územní rezervy                         |
|  | vymezení řešeného území Změny č. 14, označení |

### Plochy s rozdílným způsobem využití

| stav | návrh | územní rezerva                                   |
|------|-------|--|
|      |       | PLOCHY REKREACE plochy sjezdovek                 |
|      |       | PLOCHY DOPRAVY kombinované                       |
|      |       | PLOCHY LESNÍ pozemky určené k plnění funkcí lesa |
|      |       | PLOCHY LESNÍ jiné                                |
|      |       | PLOCHY REKREACE jiné                             |
|      |       | PLOCHY REKREACE hromadné                         |



| PARÉ                 | ZMĚNA Č. 14 ÚZEMNÍHO PLÁNU LOUČNÁ POD KLÍNOVCEM          |
|----------------------|--|
|                      | <b>HLAVNÍ VÝKRES</b>                                     |
| Pořizovatel          | MěÚ Loučná pod Klínovcem, Ing. arch. Radek Boček         |
| Schvalující orgán    | Zastupitelstvo města Loučná pod Klínovcem                |
| Zpracovatel          | Atelier M.A.A.T., s. r. o., IČ: 281 45 968               |
| Zodpov. projektant   | Ing. arch. Martin Jirovský, Ph.D., MBA, DIS., ČKA 03 311 |
| Datum: prosinec 2025 | Fáze: Finální podoba                                     |
|                      | M 1 : 5 000  |