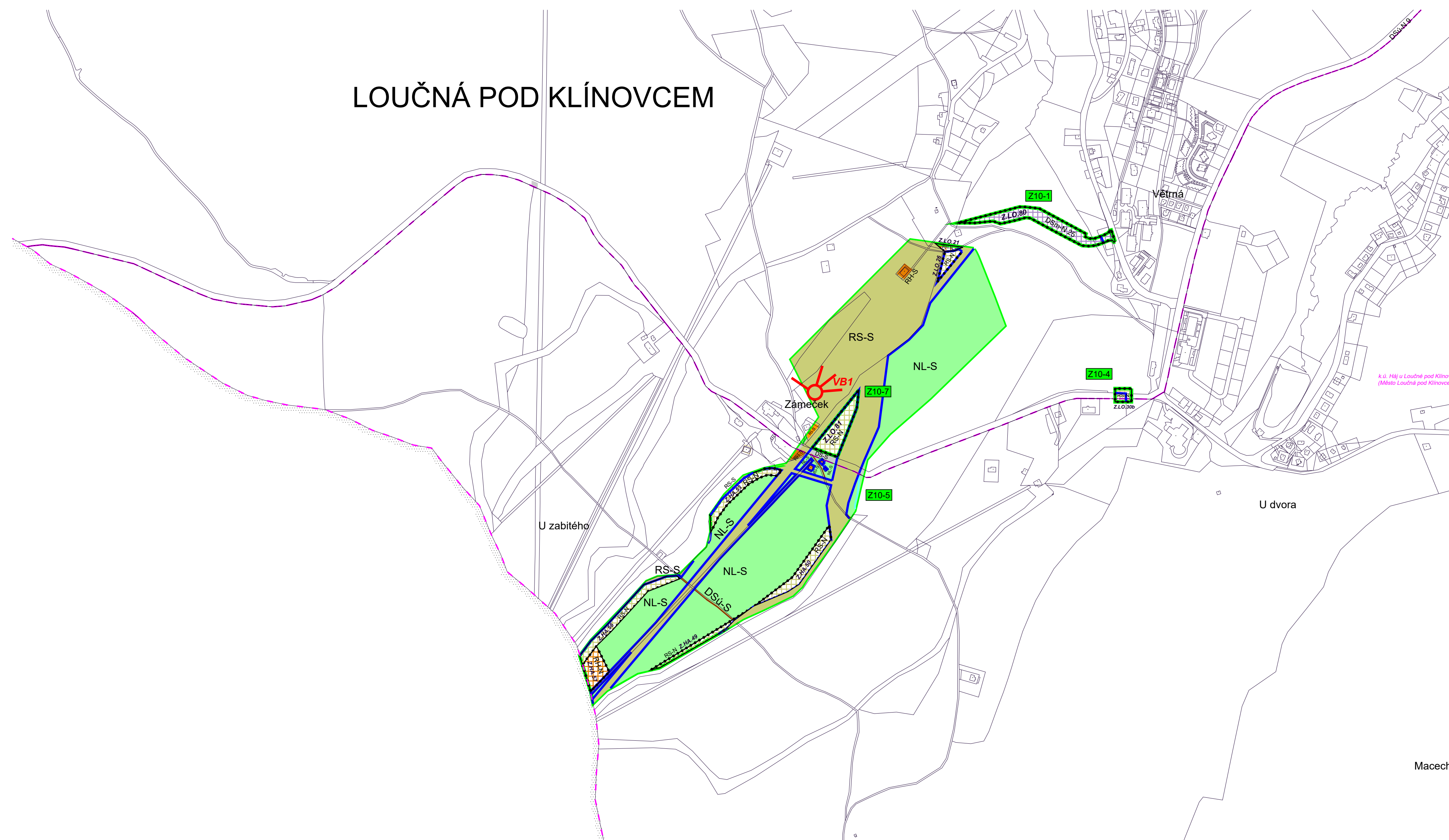


# HLAVNÍ VÝKRES

## 1 : 5 000

# ZMĚNA Č. 10 ÚZEMNÍHO PLÁNU

## LOUČNÁ POD KLÍNOVCEM



### SEZNAM ŘEŠENÝCH LOKALIT V RÁMCI ZMĚNY Č. 10

**Lokalita Z10-1** - kat. území Loučná pod Klínovcem parc. č. část 694, 523/7, 547, 591/2, 591/3

Vymezení návrhové plochy dopravní infrastruktury - místní komunikace DSm-N 25 - Z.LO.80 (6 099 m<sup>2</sup>) místo původní plochy NL - plocha lesní.

**Lokalita Z10-4** - kat. území Háj u Loučné pod Klínovcem - parc. č. část 606/1, 605, 714/29 a 714/33

Vymezení návrhové plochy RS - plochy rekreace - sjezdovek Z.LO.30b (847 m<sup>2</sup>) místo původní plochy DSm - plochy dopravní infrastruktury - místní komunikace.

**Lokalita Z10-5** - kat. území Loučná pod Klínovcem - parc. č. 612, 669/6, 667/2, 667/3, 667/9, 669/5, část 611, 667/12, 667/1, 667/16, 667/4, 613/1, 616/2, 605/1; kat. území Háj u Loučné pod Klínovcem - parc. č. 346, 348, 347, 733/21, 936/26, část 936/25, 936/27, 733/1, 1129/1, 773/16, 735/4, 735/5

Vymezení koridoru K.DI.1 pro bobovovou dráhu.

**Lokalita Z10-7** - kat. území Loučná pod Klínovcem - parc. č. část 611

Scelení návrhové plochy RS - plochy rekreace - sjezdovek - Z.LO.81 (4 161,5 m<sup>2</sup>) místo původní plochy NL - plocha lesní.

### LEGENDA

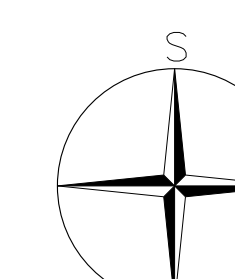
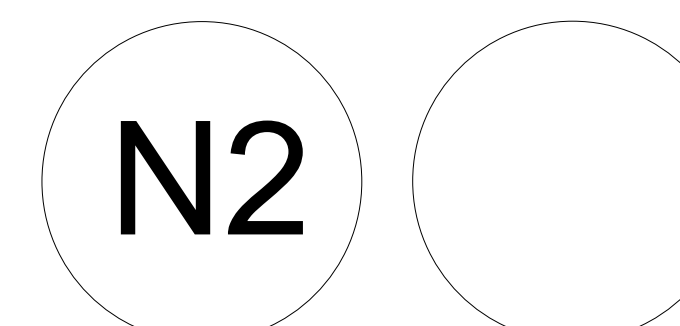
- hranice řešeného území
- hranice katastrálního území
- hranice parcel
- zastavěné území vymezené ke dni 1. 5. 2022
- zastavitelné plochy, označení plochy
- VB1 vyhlídkový bod
- vymezení řešeného území Změny č. 10, označení

### Plochy s rozdílným způsobem využití

- | stav | návrh |  |
|------|-------|--|
|      |       | PLOCHY DOPRAVNÍ INFRASTRUKTURY místní komunikace |
|      |       | PLOCHY REKREACE hromadné                         |
|      |       | PLOCHY REKREACE plochy sjezdovek                 |
|      |       | PLOCHY LESNÍ pozemky určené k plnění funkcí lesa |
|      |       | PLOCHY REKREACE rodinné                          |
|      |       | PLOCHY DOPRAVNÍ INFRASTRUKTURY silniční          |

vodní toky

ZÁZNAM O ÚČINNOSTI	
Označení správního orgánu, který poslední změnu ÚP vydal:	Zastupitelstvo města Loučná pod Klínovcem, pod č. usn. ... ze dne ...
Pořadové číslo poslední změny ÚP:	...
Datum nabytí účinnosti poslední změny ÚP:	...
Jméno a příjmení, funkce a podpis oprávněné úřední osoby pořizovatele:	
Mgr. Jana Nydrová, starostka města	Ing. arch. Radek Boček, osoba zajišťující splnění kvalifikačních požadavků dle ust. § 24 stavebního zákona
Podpis a otisk úředního razítka:	Podpis a otisk úředního razítka:



PARÉ	ZMĚNA Č. 10 ÚZEMNÍHO PLÁNU LOUČNÁ POD KLÍNOVCEM
HLAVNÍ VÝKRES	
Pořizovatel	MěÚ Loučná pod Klínovcem, Ing. arch. Radek Boček
Schvalující orgán	Zastupitelstvo města Loučná pod Klínovcem
Zpracovatel	Atelier M.A.A.T., s. r. o., IČ: 281 45 968
Zodpov. projektant	Ing. arch. Martin Jirovský, Ph.D., MBA, DiS., ČKA 03 311
Datum: červen 2024	Fáze: Návrh pro VP
	M 1 : 5 000