







LEGENDA

-  Hranice řešeného území
-  Řešené území dle návrhu územního plánu města

Návrh napojení řešeného území na kanalizaci:

1. varianta
-  Kanalizační řad s napojením na vodoteč
 -  ČOV Čistírna odpadních vod
2. varianta
-  Tlakový kanalizační řad
 -  TS Tlaková stanice

Jako podkladová mapa byl použit současný vydaný územní plán města Loučná pod Klínovcem, Koordinační výkres.

PARÉ

ÚZEMNÍ STUDIE LOUČNÁ POD KLÍNOVCEM (US1) REVIZE

VÝKRES ŠIRŠÍCH VZTAHŮ

Pořizovatel	Město Loučná pod Klínovcem
Schvalující orgán	Zastupitelstvo města Loučná pod Klínovcem
Zpracovatel	Atelier M.A.A.T., s. r. o.
Zodpov. projektant	Ing. arch. Martin Jirovský, Ph. D., ČKA 03 311
Datum: květen 2017	M 1 : 5 000