














LEGENDA

-  HRANICE ŘEŠENÉHO ÚZEMÍ
-  HRANICE KATASTRU NEMOVITOSTI
- 2182/10** PARCELNÍ ČÍSLO DLE KN
-  I. ETAPA VÝSTAVBY
-  II. ETAPA VÝSTAVBY
-  III. ETAPA VÝSTAVBY
-  VSTUP DO BYTOVÉHO DOMU
-  VEŘEJNÁ ZELEŇ
















OBJEKTY NÁVRH:

-  BYTOVÝ DŮM - obrys nadzemní části, navržený objekt je pouze ilustrativní
-  BYTOVÝ DŮM - obrys podzemní části, navržený objekt je pouze ilustrativní
-  OBJEKT TECHNICKÉ INFRASTRUKTURY, navržený objekt je pouze ilustrativní
-  OBJEKT OBČANSKÉ VYBAVENOSTI, navržený objekt je pouze ilustrativní
- ZPOMALOVACÍ PŘÁH
-  OZNAČENÍ SMĚRU JÍZDY
-  OSA JÍZDNÍHO PRUHU

PLOCHY STAV:

-  MÍSTNÍ KOMUNIKACE max rychlost 90 km/h
-  MÍSTNÍ KOMUNIKACE max rychlost 50 km/h

PLOCHY NÁVRH:

-  KORIDOR PRO UMÍSTĚNÍ PÁTERŇI KOMUNIKACE, poloha je závazná
-  MÍSTNÍ KOMUNIKACE - třída C 7.0/50 šířka profilu 6m, povrch - asfaltový beton, max rychlost 50 km/h, poloha a trasování je pouze ilustrativní
-  MÍSTNÍ KOMUNIKACE - třída D1 5.5/20 a D1 7.0/20 (obytná zóna) šířka profilu 4.5m a 6m, povrch - betonová zámková dlažba max rychlost 20 km/h, poloha a trasování je pouze ilustrativní
-  MÍSTNÍ KOMUNIKACE - PŘÍJEZDY K OBJEKTŮM povrch - betonová zámková dlažba, barevně odlišená od vozovky, poloha a trasování je pouze ilustrativní
-  MÍSTNÍ KOMUNIKACE PRO PĚŠÍ A CYKLISTY povrch - asfalt
-  HLAVNÍ PĚŠÍ STEZKA povrch - mlat
-  PĚŠÍ KOMUNIKACE povrch - betonová dlažba, barevně odlišená od vozovky, poloha a trasování je pouze ilustrativní
-  VEŘEJNÉ PARKOVACÍ STÁNÍ povrch - betonová dlažba, barevně odlišená od vozovky
-  PLOCHY PRO SBĚR TRÍDĚNÉHO ODPADU povrch - betonová dlažba, barevně odlišená od vozovky
-  PLOCHA VEŘEJNÉHO PROSTRANSTVÍ - vymezená dle ÚP VEŘEJNÁ ZELEŇ
-  PLOCHA VEŘEJNÉHO PROSTRANSTVÍ - vymezená dle ÚP
-  VYHRAZENÁ ZELEŇ travní porost
-  SOUKROMÁ ZELEŇ
-  ROZHLEDOVÉ TROJÚHLEBNÍKY navržené pro rychlost 90km/h a vozidla skupiny 2
-  ROZHLEDOVÉ TROJÚHLEBNÍKY navržené pro rychlost 50km/h a vozidla skupiny 2

