

KOORDINAČNÍ VÝKRES

1 : 5 000

ZMĚNA Č. 6

ÚZEMNÍHO PLÁNU

LOUČNÁ POD KLÍNOVCEM

SEZNAM ŘEŠENÝCH LOKALIT ZMĚNOU Č. 6

Lokalita Z6-1

k.ú. Háj u Loučné pod Klínovcem - parc. č. 1172/5, st. parc. č. 322

Vymezení plochy přestavby **P.HA.6** (plocha dopr. infr. - silniční DS-N 1, 9 954 m²) pro parkovací dům místo stávající plochy parkoviště.

Agregace původní plochy techn. infr. TI-S (2 587m²) v severní části řešeného území do sousední plochy **P.HA.6** a **P.HA.3** (2 549 m²).

Vymezení existujícího objektu infocentra (228 m²) jako stávající plochy obč. vybavení OV-S.

Připouští se propojení ploch OV-N **P.HA.3** a **P.LO.1** mostem pro pěší nad stávající komunikací na úrovni 2. NP.

LEGENDA

- hranice katastrálního území
- parcelní hranice
- Z6-1 vymezení řešeného území Změny č. 6
- zastavěné území
- P.HA.6 plochy přestavby, označení plochy
- ↔ možnost propojení ploch **P.HA.3** a **P.LO.1** mostem pro pěší

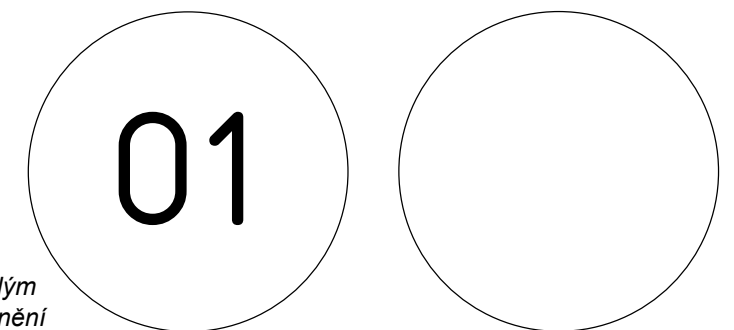
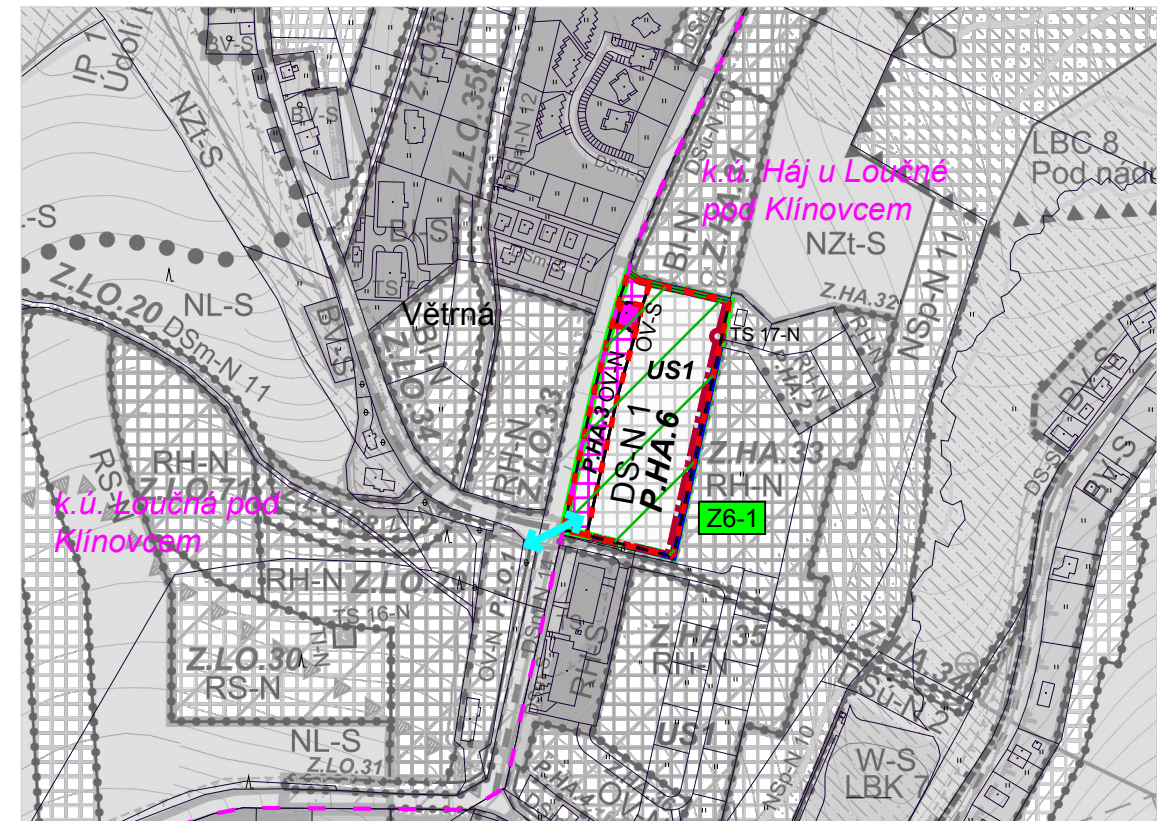
Plochy s rozdílným způsobem využití

stav	návrh	
OV-S	OV-N	PLOCHY REKREACE hromadné
	DS-N	PLOCHY DOPRAVNÍ INFRASTRUKTURY silniční


Technická infrastruktura - návrh

vedení VN 22 kV - kabelové podzemní

TS 17-N ○ trafostanice



Pozn.: Výkres je podložen černobílým
koordinačním výkresem úplného znění
ÚP Loučná p. Klín. (po vydání Zm. č. 3).



PARÉ	ZMĚNA Č. 6 ÚZEMNÍHO PLÁNU LOUČNÁ POD KLÍNOVCEM	
	KOORDINAČNÍ VÝKRES	
Pořizovatel	MěÚ Loučná pod Klínovcem, Ing. arch. Radek Boček	
Schvalující orgán	Zastupitelstvo města Loučná pod Klínovcem	
Zpracovatel	Atelier M.A.A.T., s. r. o., IČ: 281 45 968	
Zodpov. projektant	Ing. arch. Martin Jirovský, Ph.D., MBA, DiS., ČKA 03 311	
Datum: prosinec 2019	Fáze: Návrh ÚP pro veřejné projednání	M 1 : 5 000