

# VÝKRES ZÁKLADNÍHO ČLENĚNÍ ÚZEMÍ

## 1 : 5 000

# ZMĚNA Č. 6

## ÚZEMNÍHO PLÁNU

### LOUČNÁ POD KLÍNOVCEM

#### SEZNAM ŘEŠENÝCH LOKALIT ZMĚNOU Č. 6

##### Lokalita Z6-1

k.ú. Háj u Loučné pod Klínovcem - parc. č. 1172/5, st. parc. č. 322

Vymezení plochy přestavby **P.HA.6** (plocha dopr. infr. - silniční DS-N 1, 9 954 m<sup>2</sup>) pro parkovací dům místo stávající plochy parkoviště.


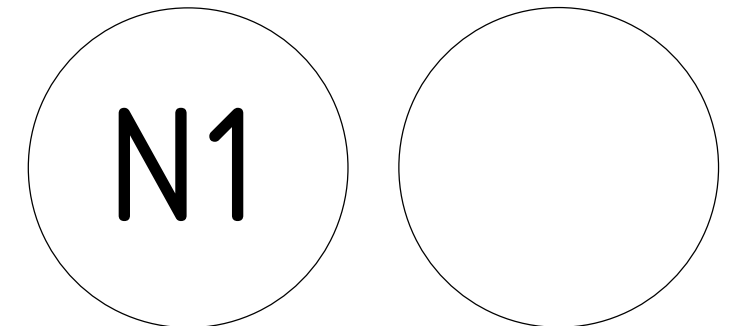
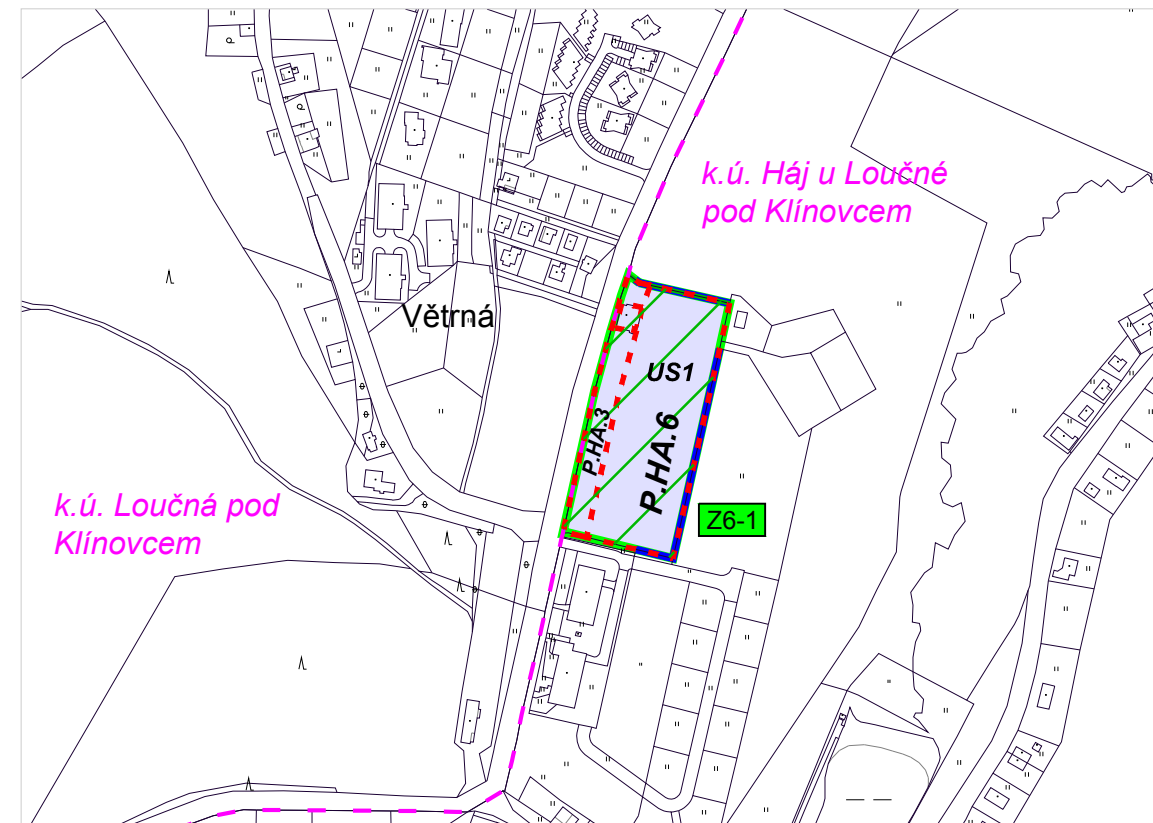
Agregace původní plochy techn. infr. TI-S (2 587m<sup>2</sup>) v severní části řešeného území do sousední plochy **P.HA.6** a **P.HA.3** (2 549 m<sup>2</sup>) .

Vymezení existujícího objektu infocentra (228 m<sup>2</sup>) jako stávající plochy obč. vybavení OV-S.

Připouští se propojení ploch OV-N **P.HA.3** a **P.LO.1** mostem pro pěší nad stávající komunikací na úrovni 2. NP.

#### LEGENDA

- hranice katastrálního území
- parcelní hranice
- Z6-1 vymezení řešeného území Změny č. 6
- zastavěné území
- P.HA.6 plochy přestavby, označení plochy
- US1 plochy s podmínkou zpracování územní studie



PARÉ	ZMĚNA Č. 6 ÚZEMNÍHO PLÁNU LOUČNÁ POD KLÍNOVCEM	
	VÝKRES ZÁKLADNÍHO ČLENĚNÍ ÚZEMÍ	
	Pořizovatel	MěÚ Loučná pod Klínovcem, Ing. arch. Radek Boček
	Schvalující orgán	Zastupitelstvo města Loučná pod Klínovcem
	Zpracovatel	Atelier M.A.A.T., s. r. o., IČ: 281 45 968
	Zodpov. projektant	Ing. arch. Martin Jirovský, Ph.D., MBA, DiS., ČKA 03 311
	Datum: prosinec 2019	Fáze: Návrh ÚP pro veřejné projednání M 1 : 5 000