

# VÝKRES VEŘEJNĚ PROSPĚŠNÝCH STAVEB A OPATŘENÍ

## 1 : 5 000

# ZMĚNA Č. 3 ÚZEMNÍHO PLÁNU LOUČNÁ POD KLÍNOVCEM

### SEZNAM ŘEŠENÝCH LOKALIT ZMĚNOU Č. 3

**Lokalita 1** - k.ú. Háj u Loučné pod Klínovcem

Vypuštění veřejně prospěšné stavby **VD3** (kruhová křižovatka DS-N 1).

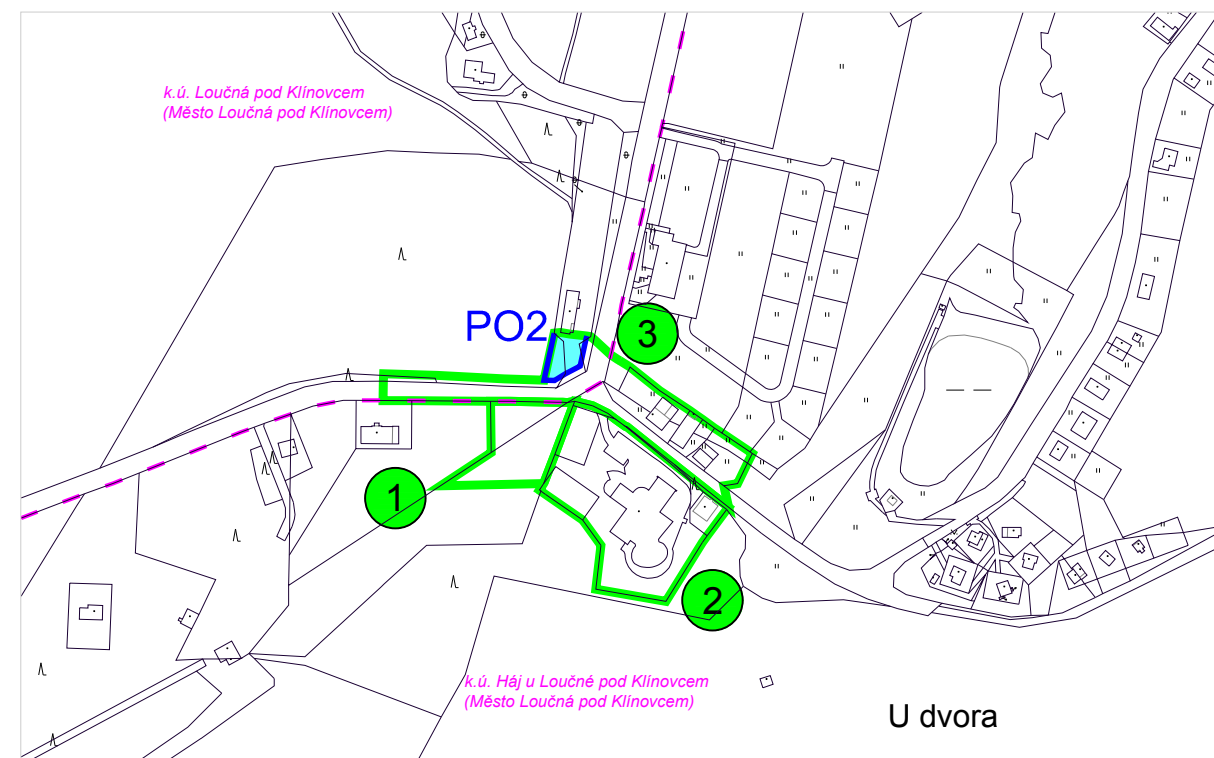
**Lokalita 2** - k.ú. Háj u Loučné pod Klínovcem

Vypuštění veřejně prospěšné stavby **VD3** (kruhová křižovatka DS-N 1).

**Lokalita 3** - k.ú. Loučná pod Klínovcem, Háj u Loučné pod Klínovcem

Vypuštění veřejně prospěšné stavby **VD1** a **VD2** (kruhová křižovatka DS-N 2 a DS-N 3).


Rozšíření veřejně prospěšné stavby **PO2** (OV-N).



### LEGENDA


--- hranice katastrálního území


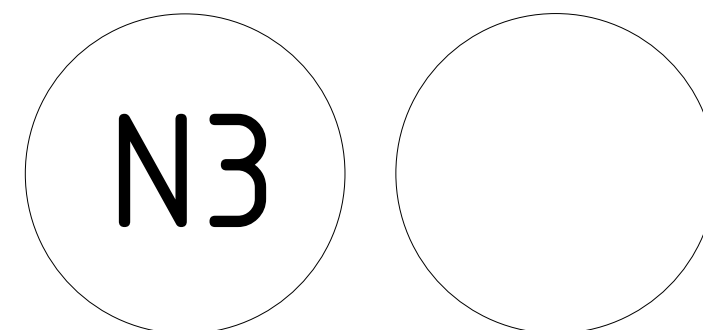
— parcelní hranice

 vymezení řešeného území Změny č. 3, označení lokality

### MOŽNOST UPLATNĚNÍ PŘEDKUPNÍHO PRÁVA

### Veřejně prospěšné stavby

 občanské vybavení, kód a číslo stavby



PARÉ	ZMĚNA Č. 3 ÚP LOUČNÁ POD KLÍNOVCEM	
	VÝKRES VEŘEJ. PROSP. STAVEB A OPATŘENÍ	
Pořizovatel	MěÚ Loučná pod Klínovcem, Ing. arch. Radek Boček	
Schvalující orgán	Zastupitelstvo města Loučná pod Klínovcem	
Zpracovatel	Design M.A.A.T., s. r. o., IČ: 281 47 588	
Zodpov. projektant	Ing. arch. Martin Jirovský, Ph.D., ČKA 03 311	
Datum: duben 2019	Fáze: Finální podoba	M 1 : 5 000