

HLAVNÍ VÝKRES

1 : 5 000

ZMĚNA Č. 3

ÚZEMNÍHO PLÁNU

LOUČNÁ POD KLÍNOVCEM

SEZNAM ŘEŠENÝCH LOKALIT ZMĚNOU Č. 3

Lokalita 1 - k.ú. Háj u Loučné pod Klínovcem

Změna navrženého funkčního využití u původně vymezené zastavitelné plochy **Z.HA.39** - z původní Plochy rekreace hromadné **RH-N** a Plochy dopravní infrastruktury - silniční **DS-N 1** (severovýchodní roh, kruhová křižovatka) se využití mění na Plochu bydlení v bytových domech **BI-N**.

Lokalita 2 - k.ú. Háj u Loučné pod Klínovcem

Změna funkčního využití v zastavěném území - z původní stávající Plochy rekreace hromadné **RH-S** a Plochy dopravní infrastruktury - silniční **DS-N 1** (severní cíp, kruhová křižovatka) se využití mění na návrhovou Plochu bydlení v bytových domech **BI-N** a je pro ni vymezena plocha přestavby **P.HA.5**.

Lokalita 3 - k.ú. Loučná pod Klínovcem, Háj u Loučné pod Klínovcem


Vypuštění Plochy dopravní infrastruktury - silniční **DS-N 2 a DS-N 3** (kruhová křižovatka), v návaznosti na toto vypuštění se upravuje vedení navržené místní komunikace DSm-N 14 a DSm-N 15 (přimknuto k ploše silnice DS-S) a do uvolněného prostoru je rozšířena Plocha občanského vybavení OV-N v rámci původní plochy **Z.LO.31 a P.HA.4**.

U všech řešených lokalit dochází k usazení hranic zobrazených ploch na aktuální zpřesněnou kat. mapu.

LEGENDA


----- hranice katastrálního území

----- parcelní hranice

 vymezení řešeného území Změny č. 3, označení lokality

 zastavěné území

 zastavitelné plochy, označení plochy

 plochy přestavby, označení plochy


Plochy s rozdílným způsobem využití

stav

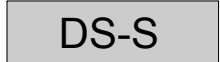
návrh

 **BI-N**

PLOCHY BYDLENÍ
v bytových domech - městské a příměstské

 **OV-N**


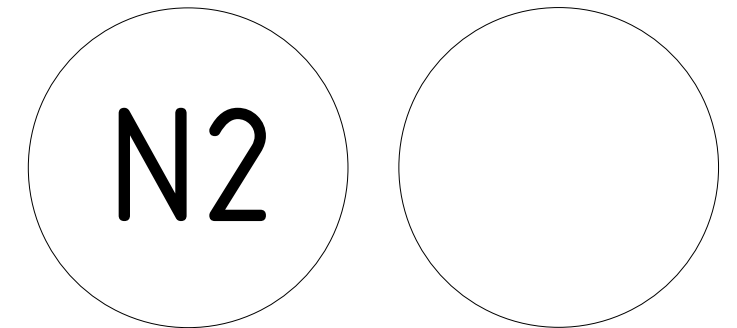
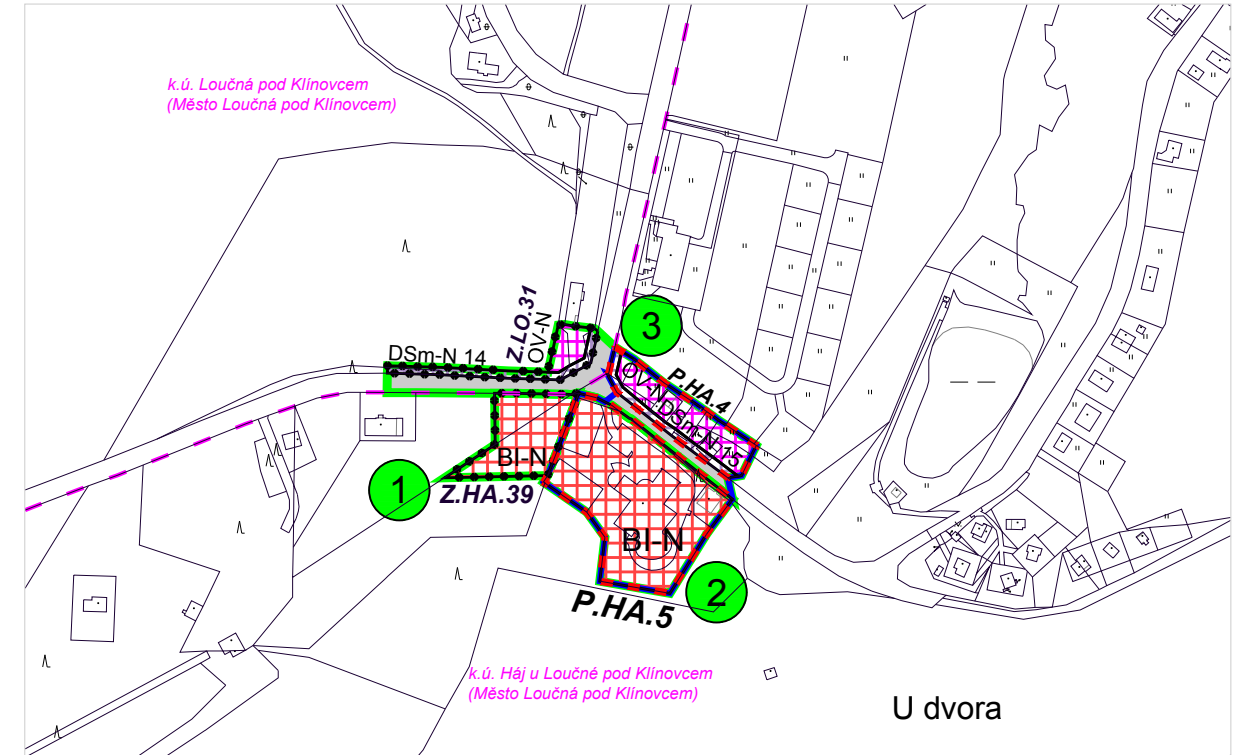
PLOCHY OBČANSKÉHO VYBAVENÍ

 **DS-S**

PLOCHY DOPRAVNÍ INFRASTRUKTURY
silniční

 **DSm-N**

PLOCHY DOPRAVNÍ INFRASTRUKTURY
místní komunikace



PARÉ

ZMĚNA Č. 3 ÚP LOUČNÁ POD KLÍNOVCEM

HLAVNÍ VÝKRES

Pořizovatel	MěÚ Loučná pod Klínovcem, Ing. arch. Radek Boček
Schvalující orgán	Zastupitelstvo města Loučná pod Klínovcem
Zpracovatel	Design M.A.A.T., s. r. o., IČ: 281 47 588
Zodpov. projektant	Ing. arch. Martin Jirovský, Ph.D., ČKA 03 311
Datum: duben 2019	Fáze: Finální podoba
	M 1 : 5 000