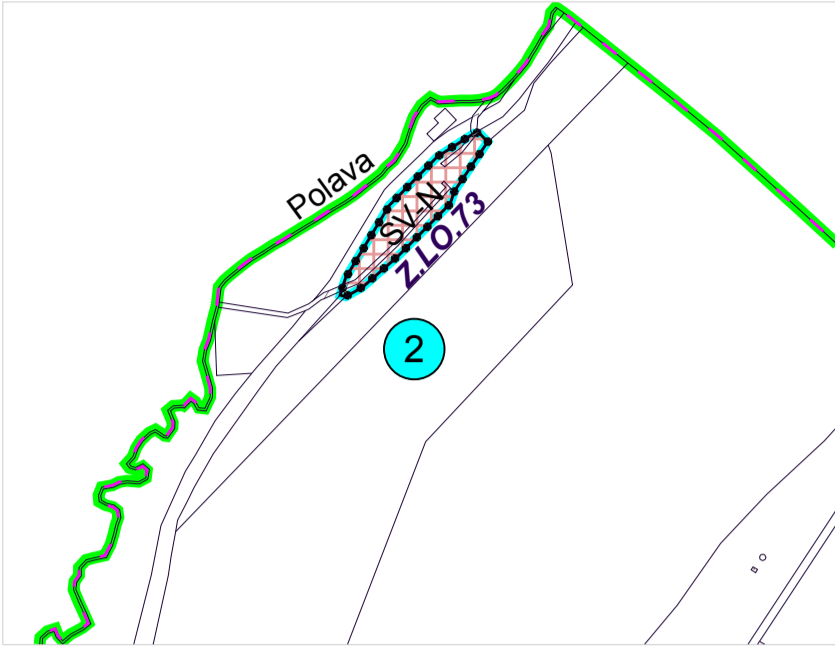


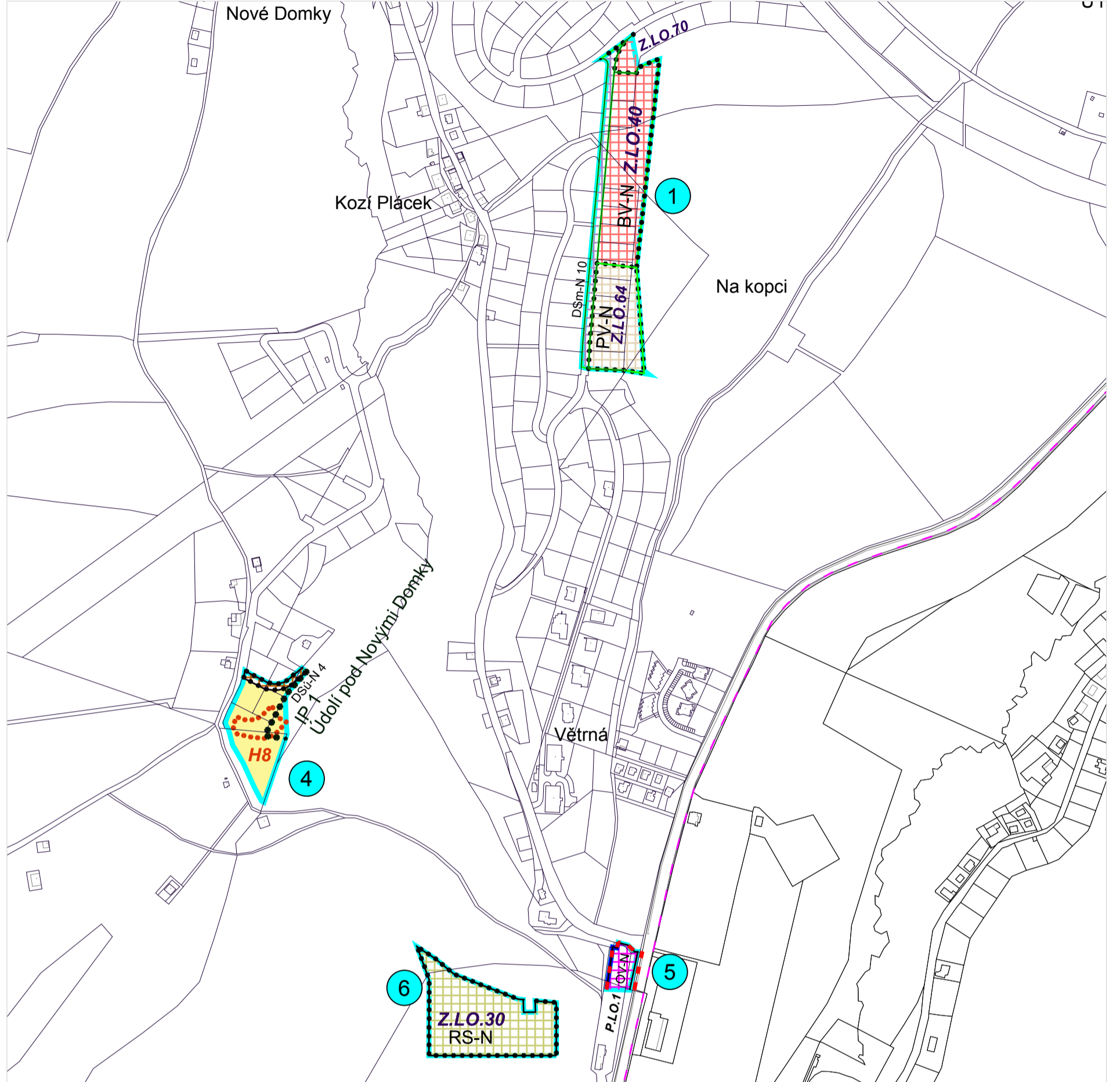
Lokalita 2



Lokalita 3



Lokalita 1, 4, 5, 6



## LEGENDA

- hranice správního území města
- - - hranice katastrálního území
- parcelní hranice - kat. mapa digitalizovaná (k.ú. Loučná p. Klín.)
- parcelní hranice - účelová kat. mapa (k.ú. Háj u Loučné p. Klín.)

- 1 vymezení řešeného území Změny č. 2, označení lokality
- zastavěné území vymezené ke dni 1. 8. 2018
- Z.LO.73 zastavitelné plochy, označení plochy
- P.LO.1 plochy přestavby, označení plochy
- H8 vymezení přírodních hodnot, označení plochy

## Územní systém ekologické stability

- LBK lokální biokoridor - funkční
- IP interakční prvek - funkční

## Plochy s rozdílným způsobem využití

stav	návrh	popis
BV-S	BV-N	PLOCHY BYDLENÍ v rodinných domech - venkovské
	SV-N	PLOCHY SMÍŠENÉ OBYTNÉ venkovské
	RS-N	PLOCHY REKREACE plochy sjezdovek
	OV-N	PLOCHY OBČANSKÉHO VYBAVENÍ
	PV-N	PLOCHY VEŘEJNÝCH PROSTRANSTVÍ
	DSm-N	PLOCHY DOPRAVNÍ INFRASTRUKTURY místní komunikace
	DSú-N	PLOCHY DOPRAVNÍ INFRASTRUKTURY účelové komunikace
NZt-S		PLOCHY ZEMĚDĚLSKÉ trvalé travní porosty

## SEZNAM ŘEŠENÝCH LOKALIT ZMĚNOU Č. 2

**Lokalita 1** - k.ú. Loučná pod Klínovcem  
Rozšíření západní části původní plochy bydlení BV-N **Z.LO.40** (o 7 650 m<sup>2</sup>), zmenšení plochy územní rezervy **R.LO.3** (BV-R).  
Přesunutí severního cípu plochy **Z.LO.40** do plochy **Z.LO.70**.  
Rozšíření a úprava tvaru plochy veřejného prostranství PV-N **Z.LO.64** (rozšíření o 4 668 m<sup>2</sup>).  
Usazení navržené místní komunikace DSm-N 10 na novou parcelaci.

**Lokalita 2** - k.ú. Loučná pod Klínovcem  
Vymezení nové zastavitelné plochy **Z.LO.73** pro plochu smíšenou obytnou SV-N (2 876 m<sup>2</sup>).

**Lokalita 3** - k.ú. Háj u Loučné pod Klínovcem  
Aktualizace zastavěného území - rozšíření o nově oddělené pozemky p.č. 612/61 a 612/62. Pozemky vymezeny jako stávající plochy bydlení venkovského charakteru BV-S (636 m<sup>2</sup>).  
Zmenšení lokálního biokoridoru LBK 8 mimo aktualizovanou část zastavěného území.

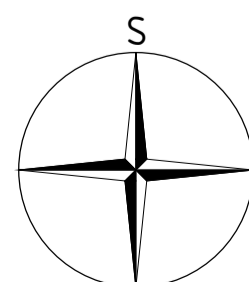
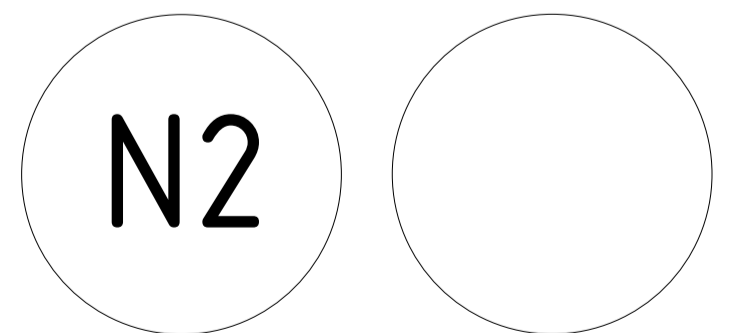
**Lokalita 4** - k.ú. Loučná pod Klínovcem  
Úprava trasy navržené účelové komunikace DSú-N 4 (**Z.LO.58**).  
Vymezení nové přírodní hodnoty **H8** "Výskyt zvláště chráněného druhu lilie cibulkonosné".

**Lokalita 5** - k.ú. Loučná pod Klínovcem  
Sloučení plochy přestavby **P.LO.2** s plochou **P.LO.1**, změna plochy rekreace hromadné RH-N na plochu občanského vybavení OV-N.

**Lokalita 6** - k.ú. Loučná pod Klínovcem  
Změna navrženého funkčního využití u plochy **Z.LO.30** - z původní plochy dopravní infrastruktury DSm-N13 pro parkoviště na plochu rekreace - plochy sjezdovek RS-N pro dětský lyžařský a sportovní park.

## ZÁZNAM O ÚČINNOSTI

Správní orgán vydávající změnu územního plánu:	Zastupitelstvo města Loučná pod Klínovcem, dne 11. 12. 2018, pod č. usn. U1/12
Datum nabytí účinnosti změny územního plánu:	
Jméno a příjmení, funkce a podpis oprávněné úřední osoby pořizovatele:	
Mgr. Jana Müllerová, starostka města	Ing. arch. Radek Boček, tzv. létající pořizovatel
Podpis:	Podpis:
Otisk úředního razítka:	



PARÉ	ZMĚNA Č. 2 ÚP LOUČNÁ POD KLÍNOVCEM
HLAVNÍ VÝKRES	
Pořizovatel	MěÚ Loučná pod Klínovcem, Ing. arch. Radek Boček
Schvalující orgán	Zastupitelstvo města Loučná pod Klínovcem
Zpracovatel	Ing. arch. Martin Jirovský, Ph.D., IČO: 625 49 201
Zodpov. projektant	Ing. arch. Martin Jirovský, Ph.D., ČKA 03 311
Datum: leden 2019	Fáze: Finální podoba
M 1 : 5 000	