

VÝKRES ZÁKLADNÍHO ČLENĚNÍ ÚZEMÍ

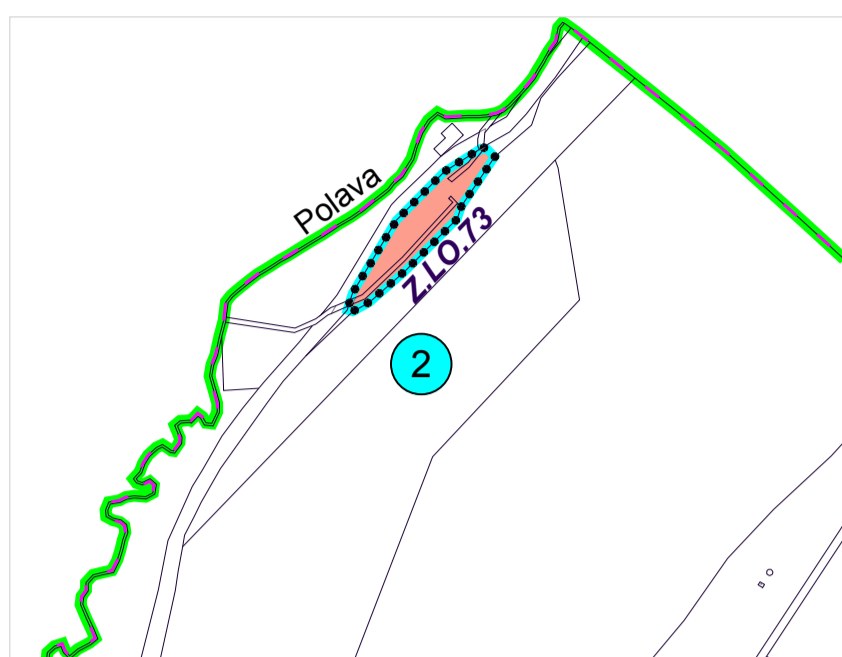
1 : 5 000

ZMĚNA Č. 2

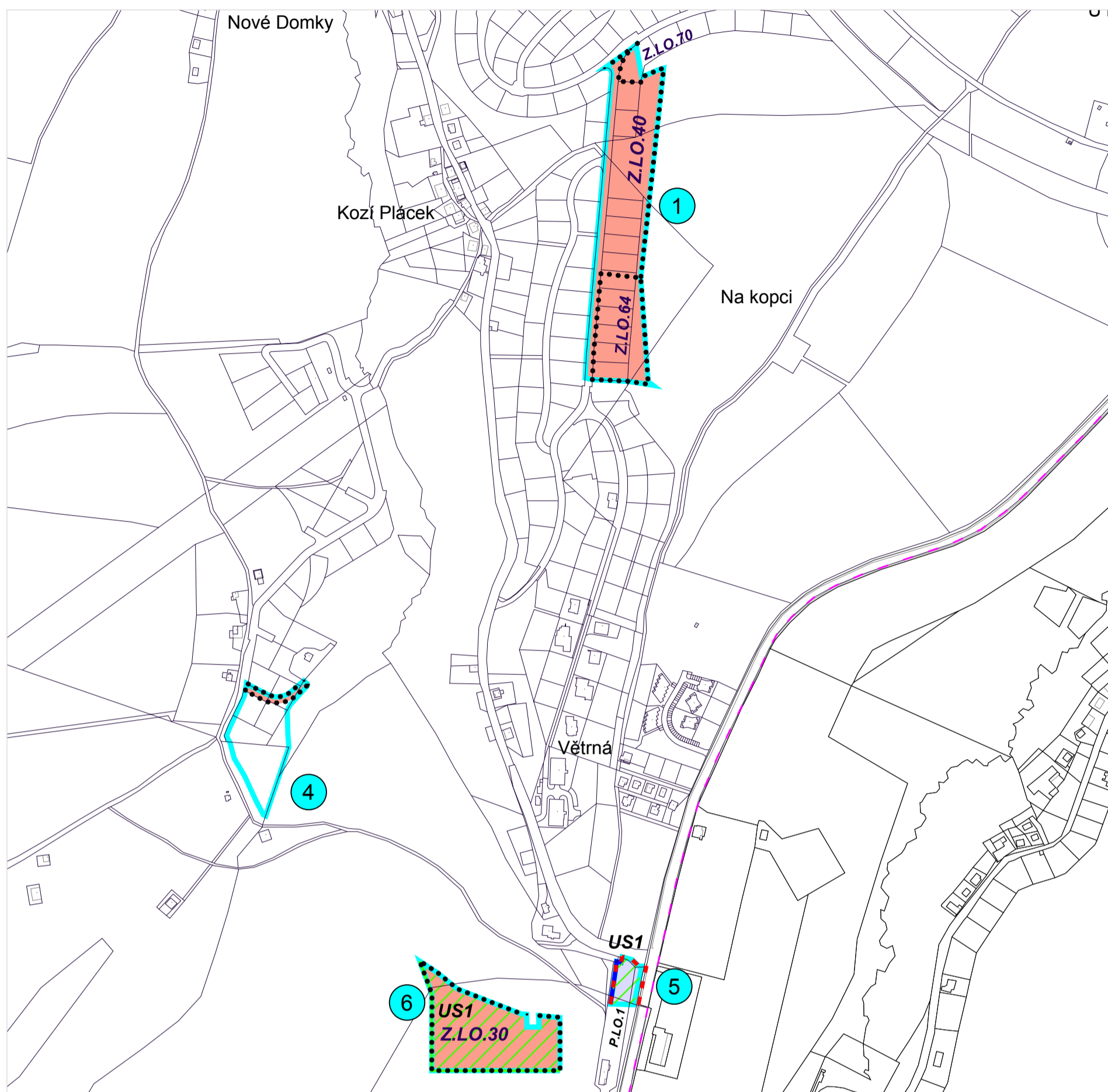
ÚZEMNÍHO PLÁNU

LOUČNÁ POD KLÍNOVCEM

Lokalita 2



Lokalita 1, 4, 5, 6



Lokalita 3



SEZNAM ŘEŠENÝCH LOKALIT ZMĚNOU Č. 2

Lokalita 1 - k.ú. Loučná pod Klínovcem
Rozšíření západní části původní plochy bydlení BV-N **Z.LO.40** (o 7 650 m²), zmenšení plochy územní rezervy **R.LO.3** (BV-R).
Přesunutí severního cípu plochy **Z.LO.40** do plochy **Z.LO.70**.
Rozšíření a úprava tvaru plochy veřejného prostranství PV-N **Z.LO.64** (rozšíření o 4 668 m²).
Usazení navržené místní komunikace DSm-N 10 na novou parcelaci.

Lokalita 2 - k.ú. Loučná pod Klínovcem
Vymezení nové zastavitelné plochy **Z.LO.73** pro plochu smíšenou obytnou SV-N (2 876 m²).

Lokalita 3 - k.ú. Háj u Loučné pod Klínovcem
Aktualizace zastavěného území - rozšíření o nově oddělené pozemky p.č. 612/61 a 612/62. Pozemky vymezeny jako stávající plochy bydlení venkovského charakteru BV-S (636 m²).
Zmenšení lokálního biokoridoru LBK 8 mimo aktualizovanou část zastavěného území.

Lokalita 4 - k.ú. Loučná pod Klínovcem
Úprava trasy navržené účelové komunikace DSú-N 4 (**Z.LO.58**).
Vymezení nové přírodní hodnoty **H8** "Výskyt zvláště chráněného druhu lilie cibulkonosné".

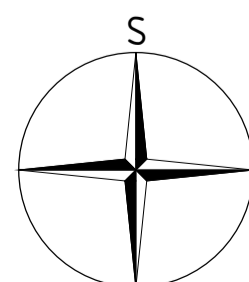
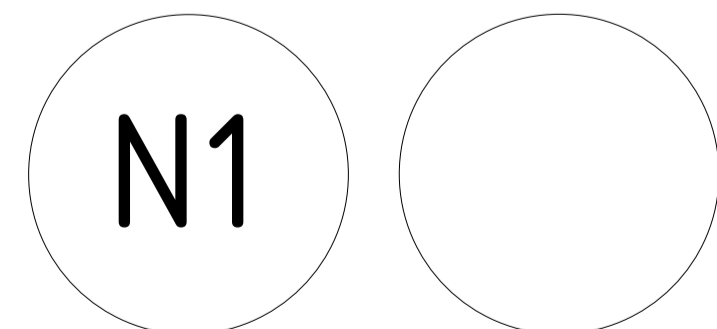
Lokalita 5 - k.ú. Loučná pod Klínovcem
Sloučení plochy přestavby **P.LO.2** s plochou **P.LO.1**, změna plochy rekreace hromadné RH-N na plochu občanského vybavení OV-N.

Lokalita 6 - k.ú. Loučná pod Klínovcem
Změna navrženého funkčního využití u plochy **Z.LO.30**
- z původní plochy dopravní infrastruktury DSm-N13 pro parkoviště na plochu rekreace - plochy sjezdovek RS-N pro dětský lyžařský a sportovní park.

LEGENDA

- hranice správního území města
- hranice katastrálního území
- parcelní hranice - kat. mapa digitalizovaná (k.ú. Loučná p. Klín.)
- parcelní hranice - účelová kat. mapa (k.ú. Háj u Loučné p. Klín.)
- vymezení řešeného území Změny č. 2, označení lokality
- zastavěné území vymezené ke dni 1. 8. 2018
- zastavitelné plochy, označení plochy
- plochy přestavby, označení plochy
- plochy, kde změny prověří územní studie

ZÁZNAM O ÚČINNOSTI	
Správní orgán vydávající změnu územního plánu:	Zastupitelstvo města Loučná pod Klínovcem, dne 11. 12. 2018, pod č. usn. U1/12
Datum nabytí účinnosti změny územního plánu:	
Jméno a příjmení, funkce a podpis oprávněné úřední osoby pořizovatele:	
Mgr. Jana Müllerová, starostka města	Ing. arch. Radek Boček, tzv. létající pořizovatel
Podpis:	Podpis:
Otisk úředního razítka:	



PARÉ	ZMĚNA Č. 2 ÚP LOUČNÁ POD KLÍNOVCEM
VÝKRES ZÁKLADNÍHO ČLENĚNÍ ÚZEMÍ	
Pořizovatel	MěÚ Loučná pod Klínovcem, Ing. arch. Radek Boček
Schvalující orgán	Zastupitelstvo města Loučná pod Klínovcem
Zpracovatel	Ing. arch. Martin Jirovský, Ph.D., IČO: 625 49 201
Zodpov. projektant	Ing. arch. Martin Jirovský, Ph.D., ČKA 03 311
Datum: leden 2019	Fáze: Finální podoba
	M 1 : 5 000