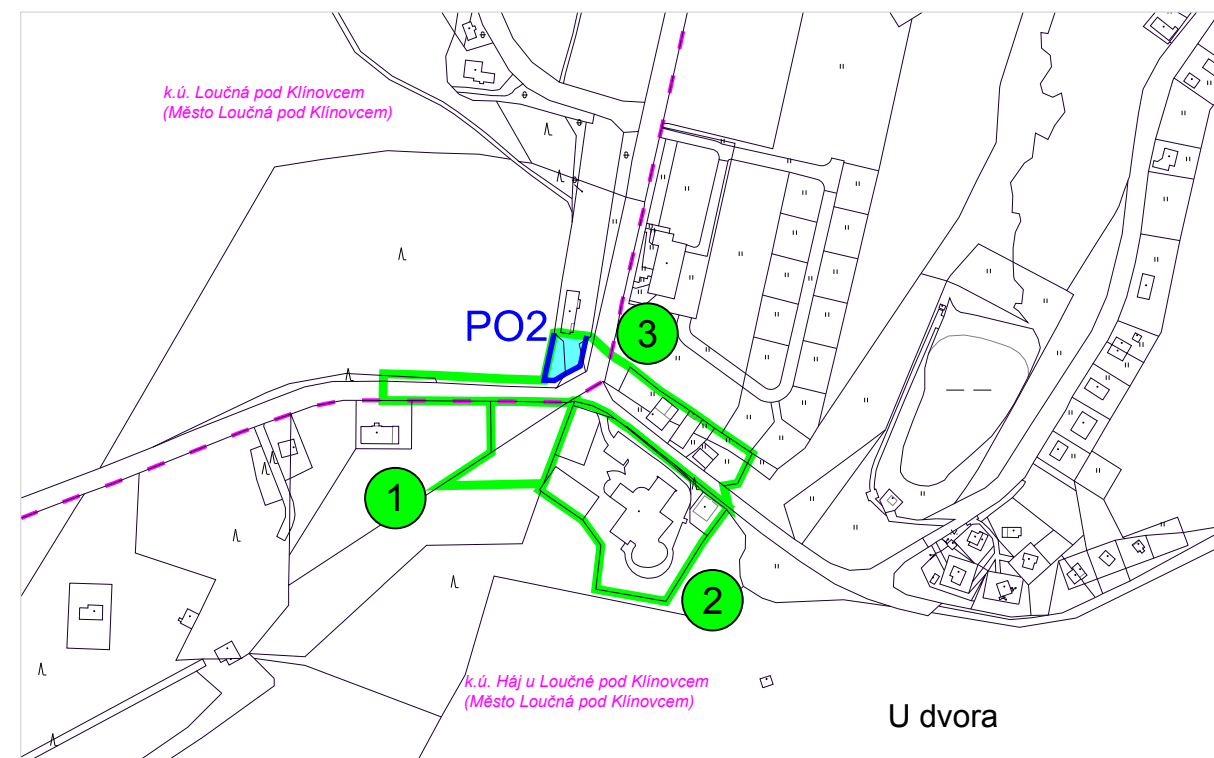


VÝKRES VEŘEJNĚ PROSPĚŠNÝCH STAVEB A OPATŘENÍ

1 : 5 000

ZMĚNA Č. 3 ÚZEMNÍHO PLÁNU LOUČNÁ POD KLÍNOVCEM



SEZNAM ŘEŠENÝCH LOKALIT ZMĚNOU Č. 3

Lokalita 1 - k.ú. Háj u Loučné pod Klínovcem

Vypuštění veřejně prospěšné stavby **VD3** (kruhová křižovatka DS-N 1).

Lokalita 2 - k.ú. Háj u Loučné pod Klínovcem

Vypuštění veřejně prospěšné stavby **VD3** (kruhová křižovatka DS-N 1).

Lokalita 3 - k.ú. Loučná pod Klínovcem, Háj u Loučné pod Klínovcem


Vypuštění veřejně prospěšné stavby **VD1** a **VD2** (kruhová křižovatka DS-N 2 a DS-N 3).

Rozšíření veřejně prospěšné stavby **PO2** (OV-N).

LEGENDA


--- hranice katastrálního území


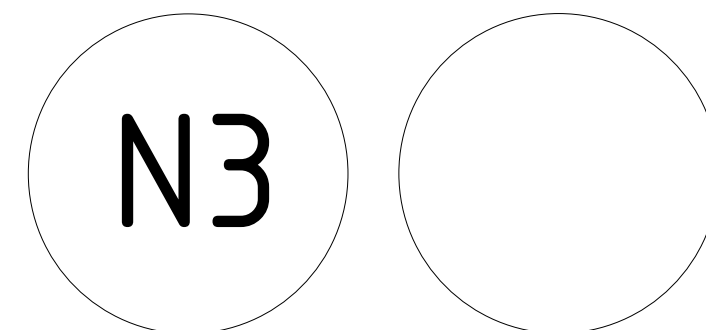
— parcelní hranice

 vymezení řešeného území Změny č. 3, označení lokality

MOŽNOST UPLATNĚNÍ PŘEDKUPNÍHO PRÁVA

Veřejně prospěšné stavby

 občanské vybavení, kód a číslo stavby



PARÉ	ZMĚNA Č. 3 ÚP LOUČNÁ POD KLÍNOVCEM
VÝKRES VEŘEJ. PROSP. STAVEB A OPATŘENÍ	
Pořizovatel	MěÚ Loučná pod Klínovcem, Ing. arch. Radek Boček
Schvalující orgán	Zastupitelstvo města Loučná pod Klínovcem
Zpracovatel	Design M.A.A.T., s. r. o., IČ: 281 47 588
Zodpov. projektant	Ing. arch. Martin Jirovský, Ph.D., ČKA 03 311
Datum: prosinec 2018	Fáze: Návrh ÚP pro veřejné projednání
	M 1 : 5 000